

Số: TVHN-36 /DBQG

Hà Nội, ngày 5 tháng 2 năm 2025

BẢN TIN DỰ BÁO, CẢNH BÁO THỦY VĂN THỜI HẠN NGẮN

I. Diễn biến xu thế thủy văn

1. Khu vực Miền núi phía Bắc:

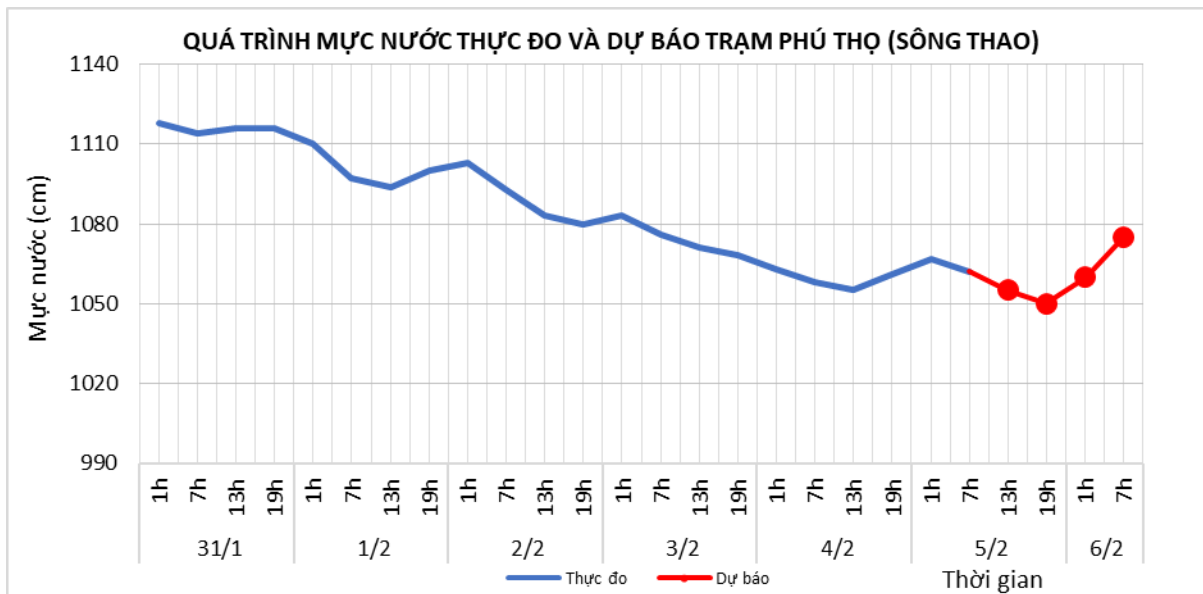
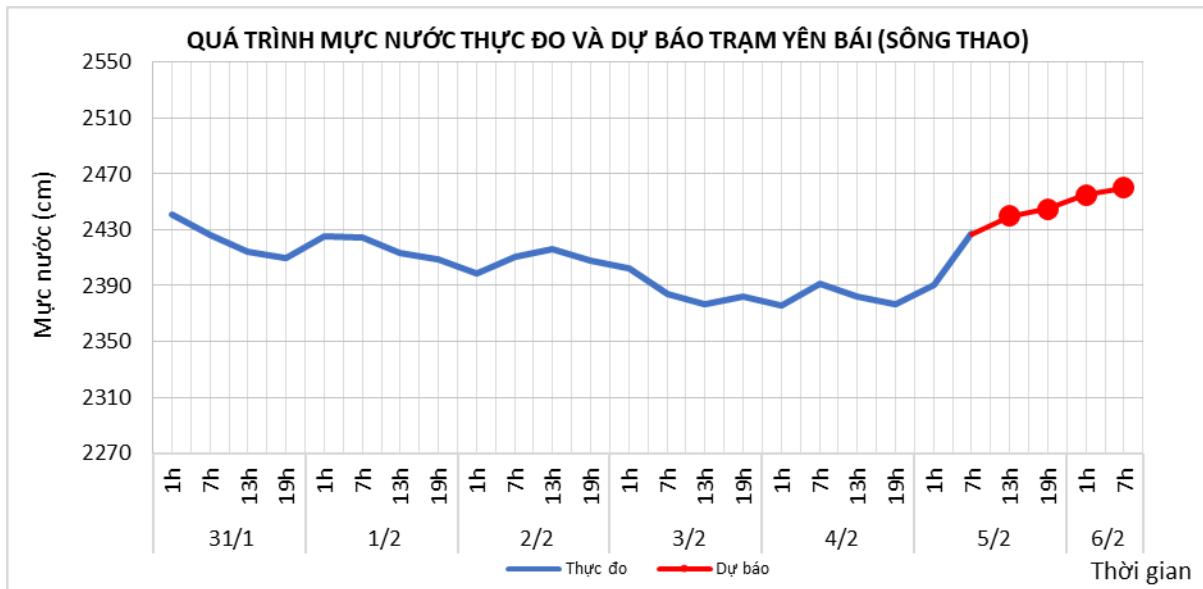
1.1. Lưu vực sông Thao

a. Diễn biến tình hình thủy văn đã qua

Mức nước trên sông Thao tại Yên Bái, Phú Thọ đang biến đổi chậm.

b. Dự báo, cảnh báo

Mức nước trên sông Thao tại Yên Bái và Phú Thọ tiếp tục biến đổi chậm.



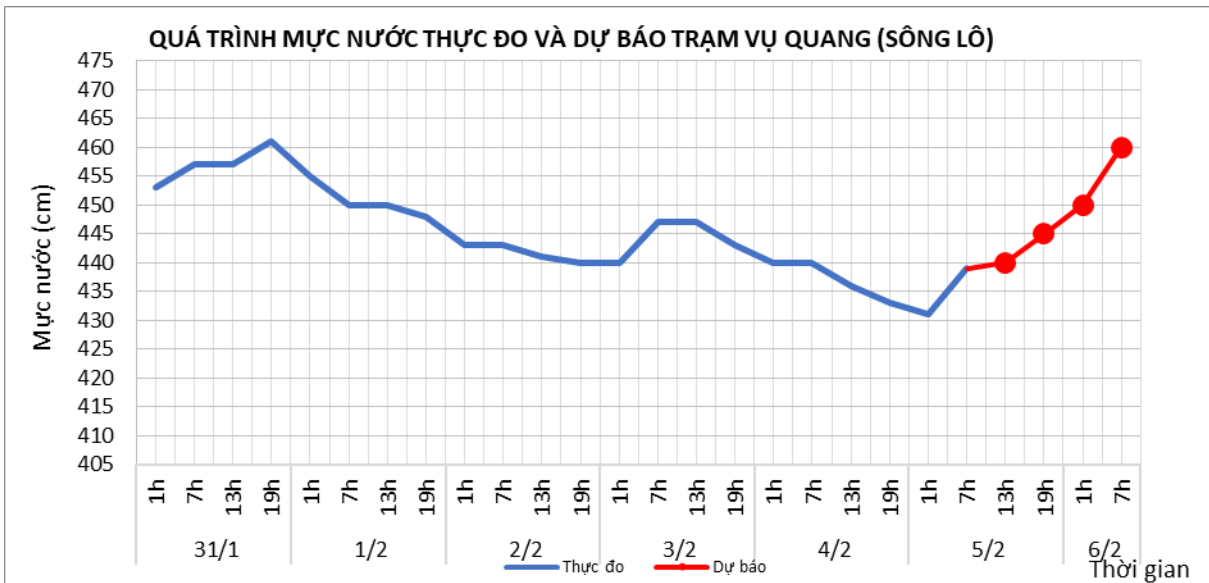
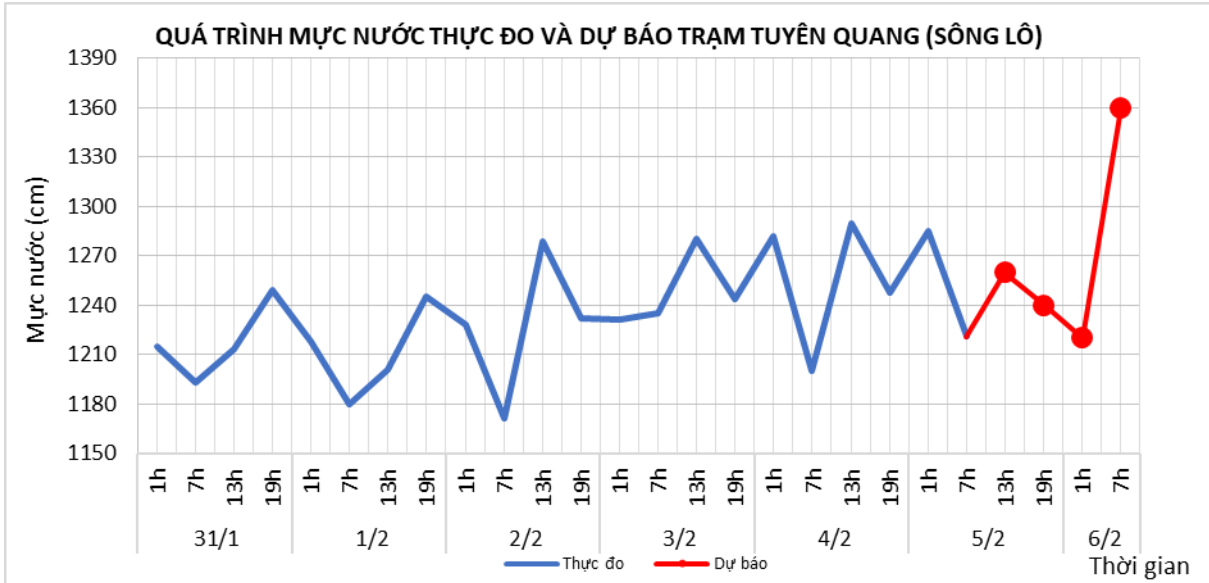
1.2. Lưu vực sông Lô

a. Diễn biến tình hình thủy văn đã qua

Mức nước tại Tuyên Quang, Vụ Quang biến đổi chậm theo điều tiết của thủy điện tuyến trên.

b. Dự báo, cảnh báo

Mức nước tại Tuyên Quang, Vụ Quang sẽ tăng, do các hồ thượng lưu tăng cường phát điện, phục vụ đồ ải đợt 2 (từ 8-14/02).



2. Khu vực Đồng bằng và Trung du Bắc Bộ:

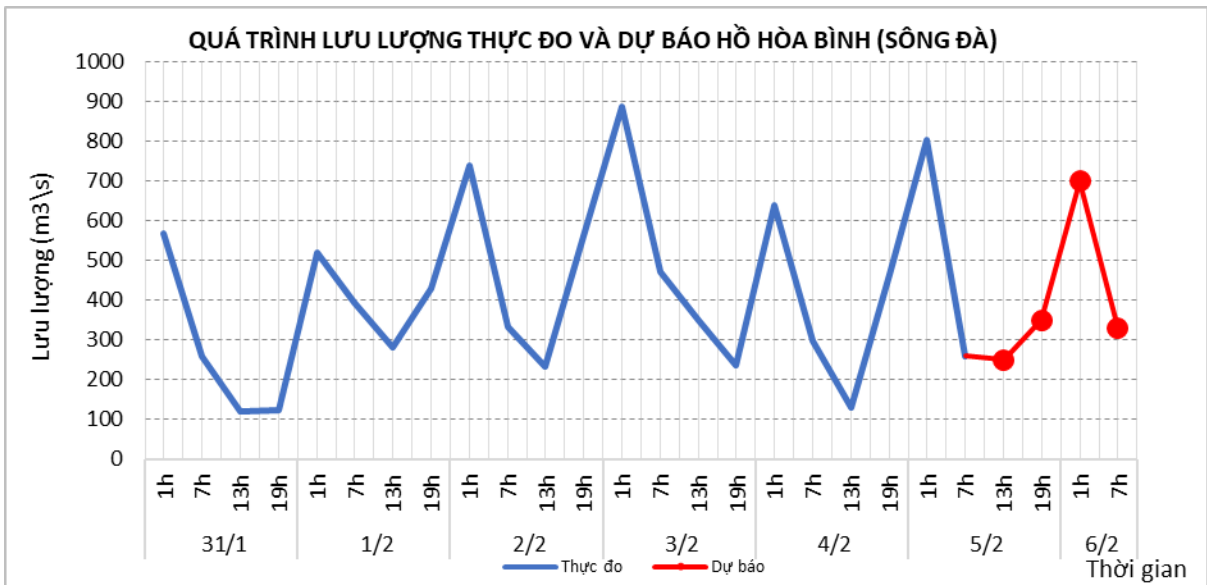
2.1 Lưu vực sông Đà

a. Diễn biến tình hình thủy văn đã qua

Lưu lượng đến hồ Hòa Bình dao động theo điều tiết của thủy điện tuyến trên

b. Dự báo, cảnh báo

Lưu lượng đến hồ Hòa Bình sẽ dao động theo chế độ điều tiết phát điện của thủy điện tuyến trên



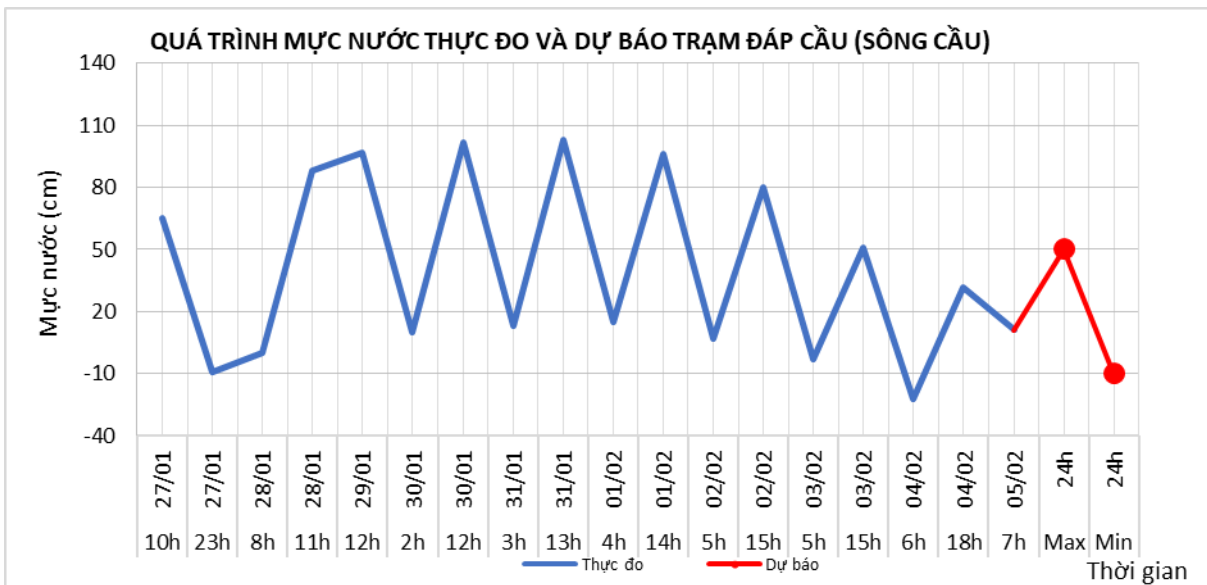
2.2. Lưu vực sông Cầu

a. Diễn biến tình hình thủy văn đã qua

Mực nước sông Cầu tại Đáp Cầu biến đổi chậm và chịu ảnh hưởng của thủy triều.

b. Dự báo, cảnh báo

Mực nước sông Cầu tại Đáp Cầu tiếp tục biến đổi chậm và chịu ảnh hưởng của thủy triều.



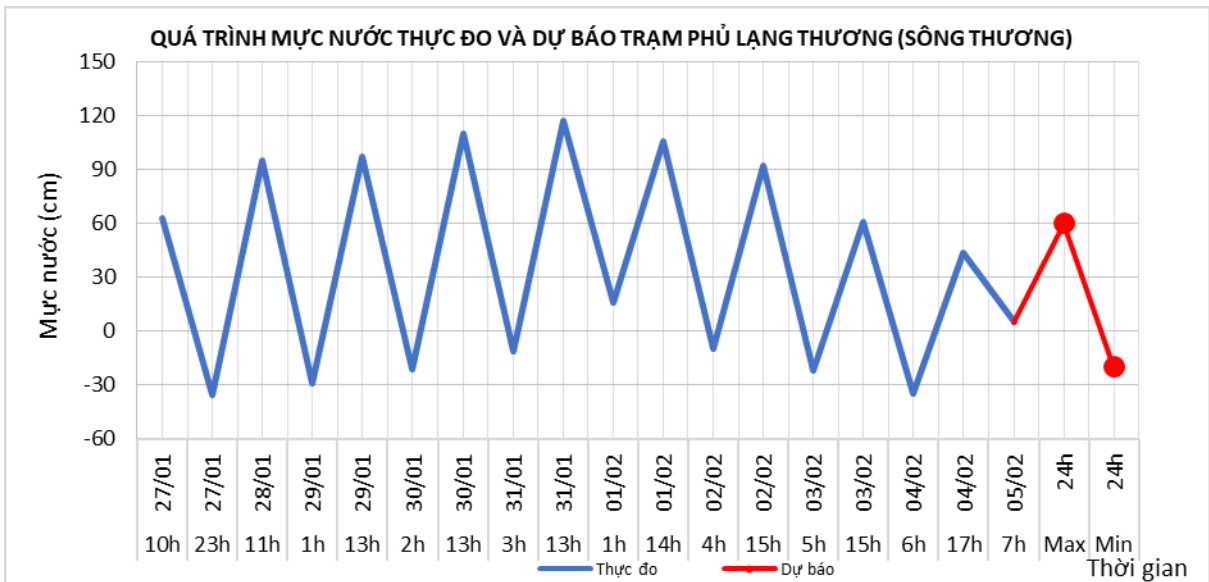
2.3. Lưu vực sông Thương

a. Diễn biến tình hình thủy văn đã qua

Mực nước sông Thương tại Phủ Lạng Thương biến đổi chậm và chịu ảnh hưởng của thủy triều.

b. Dự báo, cảnh báo

Mực nước sông Thương tại Phủ Lạng Thương tiếp tục biến đổi chậm và chịu ảnh hưởng của thủy triều.



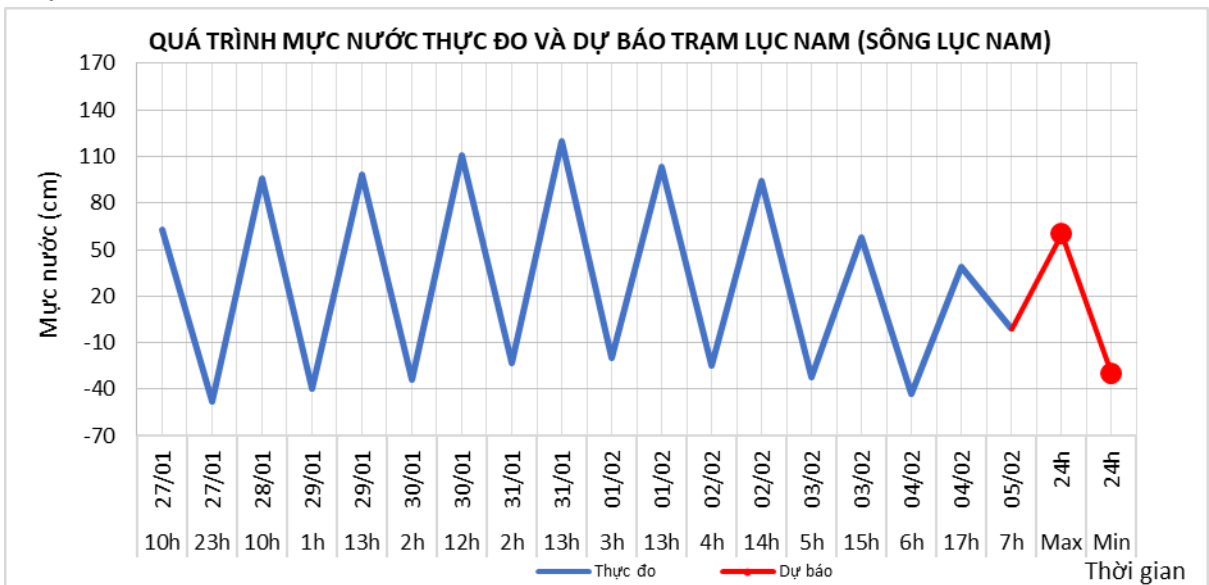
2.4. Lưu vực sông Lục Nam

a. Diễn biến tình hình thủy văn đã qua

Mức nước sông Lục Nam biến đổi chậm và chịu ảnh hưởng của thủy triều.

b. Dự báo, cảnh báo

Mức nước sông Lục Nam tại Lục Nam tiếp tục biến đổi chậm và chịu ảnh hưởng của thủy triều.



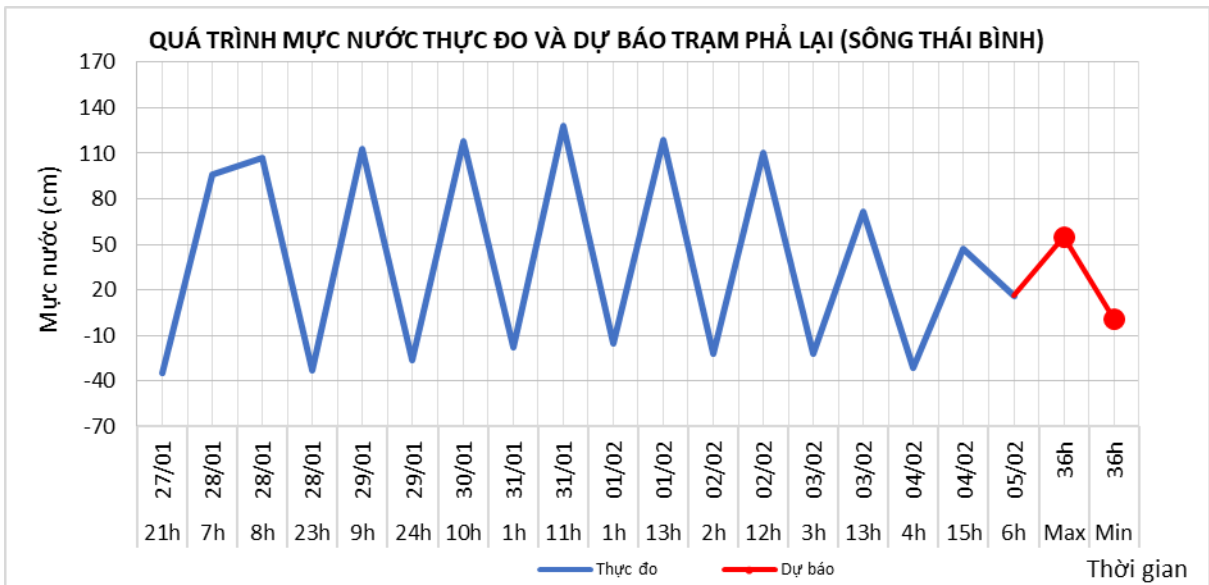
2.5. Lưu vực sông Thái Bình

a. Diễn biến tình hình thủy văn đã qua

Mức nước hạ lưu sông Thái Bình tại Phả Lại biến đổi chậm và chịu ảnh hưởng bởi thủy triều.

b. Dự báo, cảnh báo

Mức nước hạ lưu sông Thái Bình tại Phả Lại biến đổi chậm và chịu ảnh hưởng bởi thủy triều. Trong 36h tới, mức nước tại Phả Lại cao nhất dự báo là 0,55m, thấp nhất là 0,01.



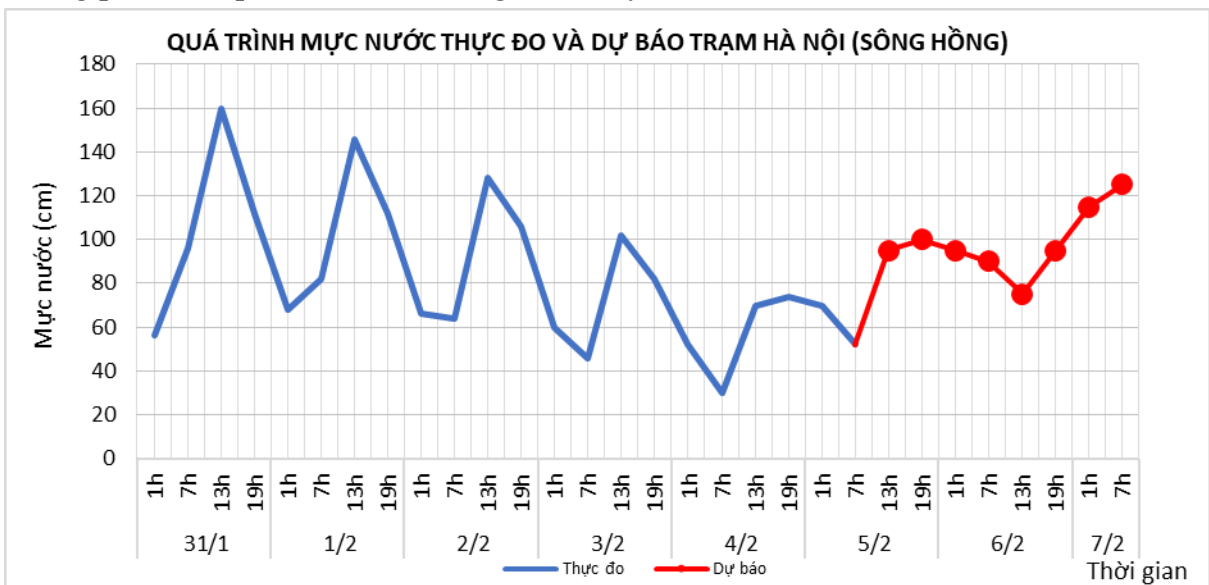
2.6. Lưu vực sông Hồng

a. Diễn biến tình hình thủy văn đã qua

Mức nước hạ lưu sông Hồng tại Hà Nội biến đổi chậm do ảnh hưởng thủy triều và điều tiết của các hồ chứa thượng lưu.

b. Dự báo, cảnh báo

Mức nước hạ lưu sông Hồng sẽ biến đổi chậm với xu thế lên do các hồ chứa tăng cường phát điện phục vụ đồ ải Đông Xuân lấy nước đợt 2 từ 8-14/2.



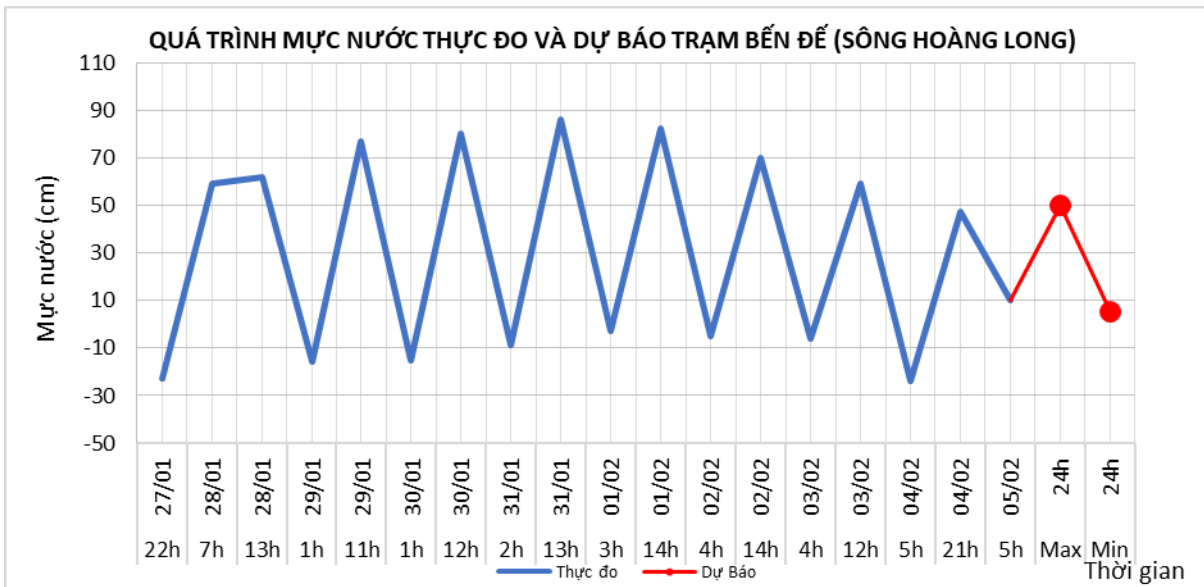
2.7. Lưu vực sông Hoàng Long

a. Diễn biến tình hình thủy văn đã qua

Mức nước sông Hoàng Long tại Bến Đé biến đổi chậm và chịu ảnh hưởng thủy triều.

b. Dự báo, cảnh báo

Mức nước trên sông Hoàng Long tại Bến Đé tiếp tục biến đổi chậm và chịu ảnh hưởng thủy triều.



3. Khu vực Bắc Trung Bộ

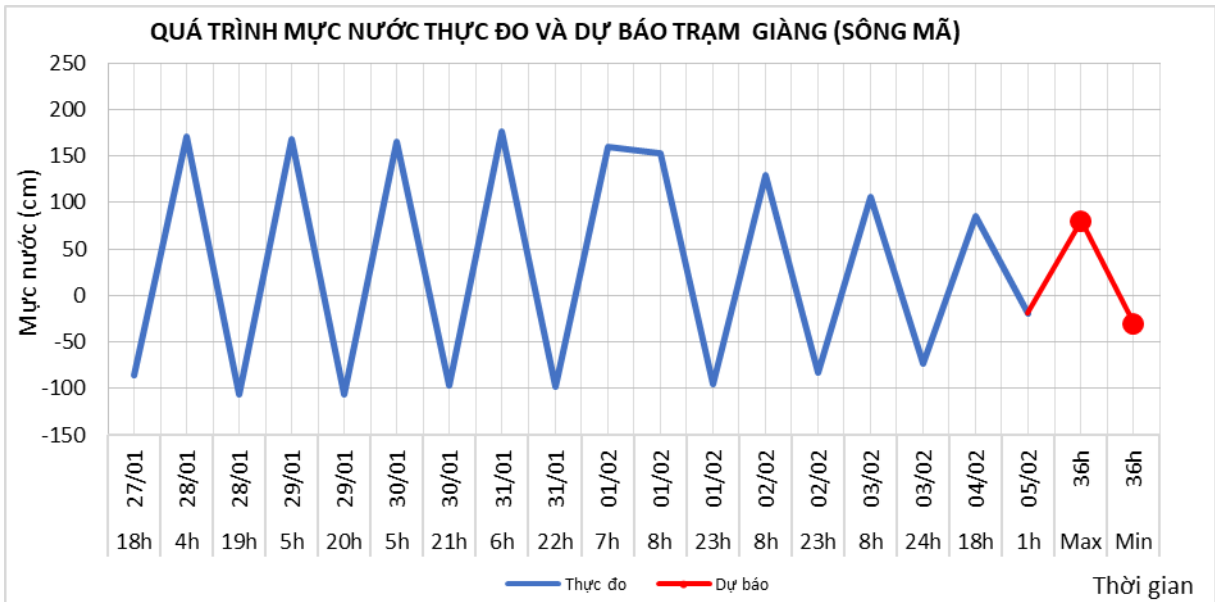
3.1. Lưu vực sông Mã

a. Diễn biến tình hình thủy văn đã qua

Mức nước thượng lưu biến đổi chậm, trung lưu dao động theo điều tiết hồ chứa, hạ lưu biến đổi theo triều

b. Dự báo, cảnh báo

Mức nước thượng lưu biến đổi chậm, trung lưu dao động theo điều tiết hồ chứa, hạ lưu biến đổi theo triều



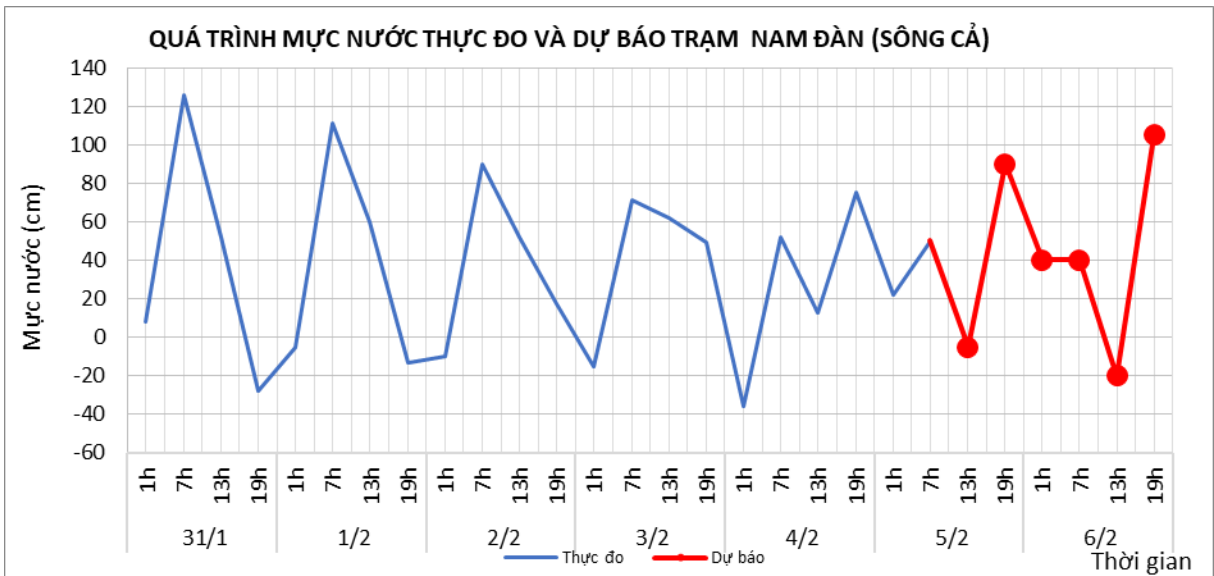
3.2. Lưu vực sông Cả

a. Diễn biến tình hình thủy văn đã qua

Mức nước thượng lưu biến đổi chậm, trung lưu dao động theo điều tiết hồ chứa, hạ lưu biến đổi theo triều

b. Dự báo, cảnh báo

Mức nước thượng lưu biến đổi chậm, trung lưu dao động theo điều tiết hồ chứa, hạ lưu biến đổi theo triều



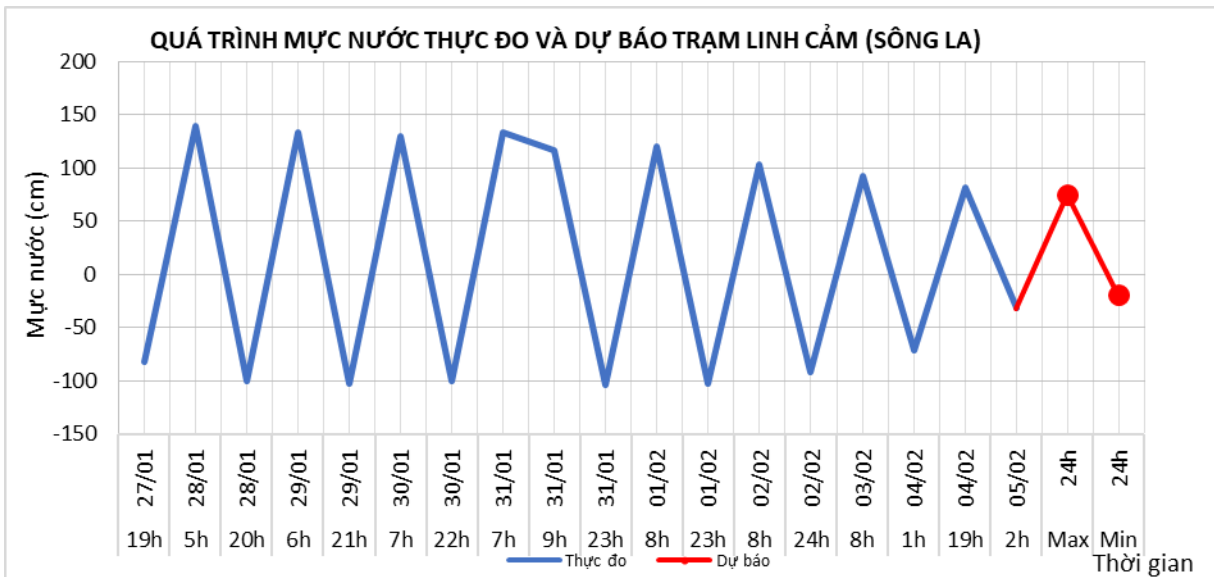
3.3. Lưu vực sông La

a. Diễn biến tình hình thủy văn đã qua

Mức nước sông Ngàn Sâu, Ngàn Phố biến đổi chậm; hạ lưu sông La dao động theo triều.

b. Dự báo, cảnh báo

Mức nước sông Ngàn Sâu, Ngàn Phố biến đổi chậm, hạ lưu sông La dao động theo triều.



4. Khu vực Trung Trung Bộ

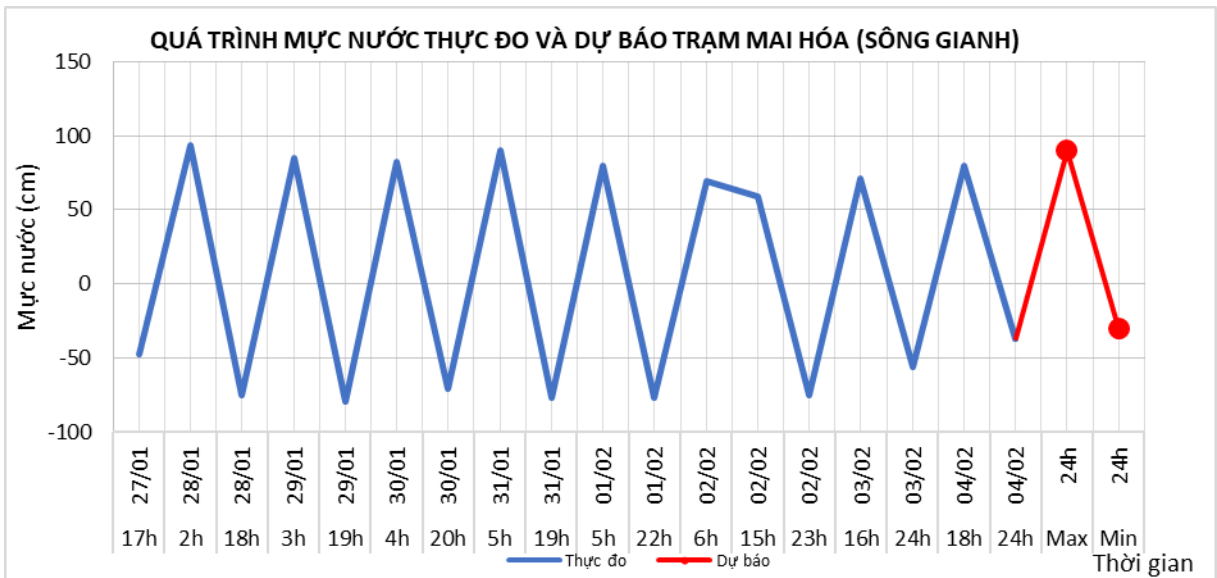
4.1. Lưu vực sông Gianh

a. Diễn biến tình hình thủy văn đã qua

Mức nước thượng lưu sông Gianh biến đổi chậm, hạ lưu dao động theo triều.

b. Dự báo, cảnh báo

Mức nước thượng lưu tiếp tục biến đổi chậm, hạ lưu dao động theo triều.



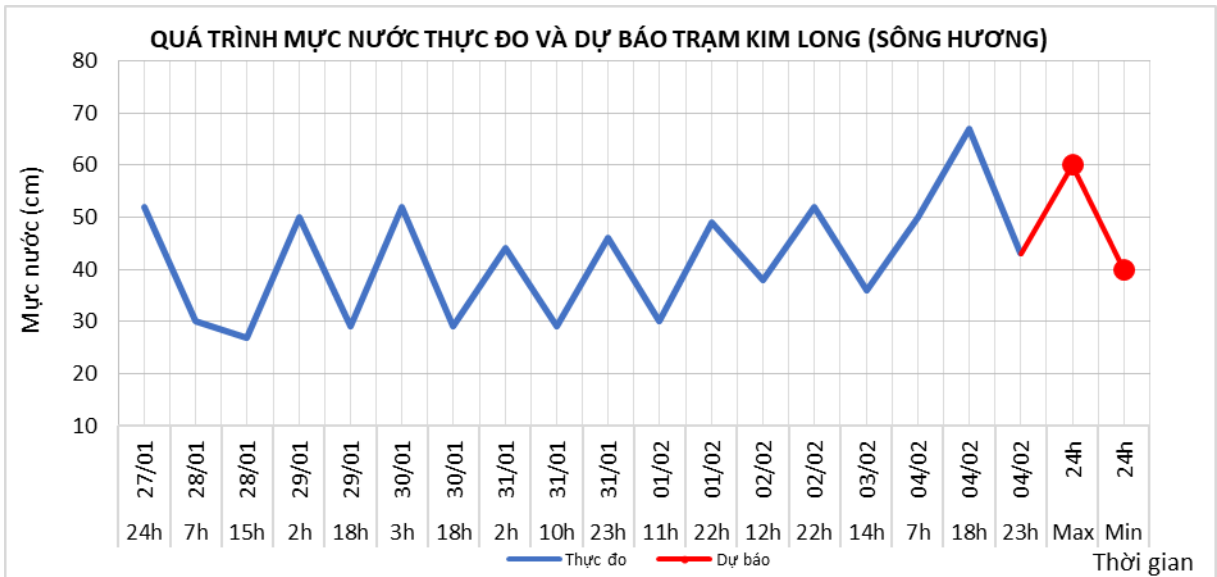
4.2. Lưu vực sông Hương

a. Diễn biến tình hình thủy văn đã qua

Mức nước sông Hương dao động theo điều tiết hồ chứa.

b. Dự báo, cảnh báo

Mức nước sông dao động theo điều tiết hồ chứa.



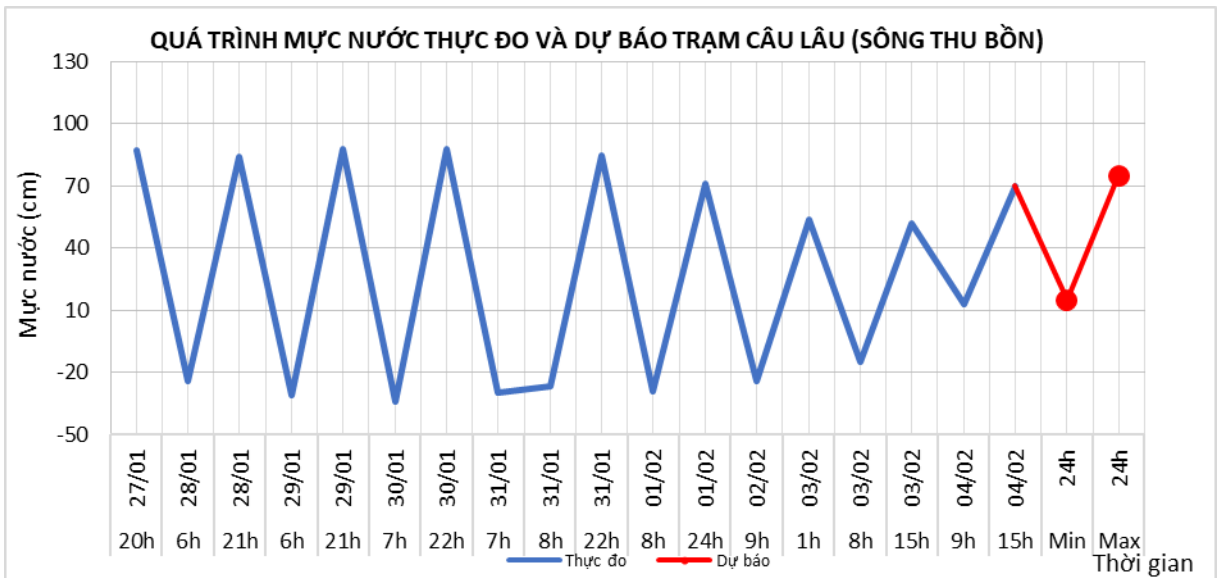
4.3. Lưu vực sông Vu Gia Thu Bồn

a. Diễn biến tình hình thủy văn đã qua

Mức nước sông Vu Gia, trung và thượng lưu sông Thu Bồn biến đổi chậm, hạ lưu sông Thu Bồn dao động theo triều.

b. Dự báo, cảnh báo

Mức nước sông Vu Gia, trung và thượng lưu sông Thu Bồn tiếp tục biến đổi chậm, hạ lưu sông Thu Bồn dao động theo triều.



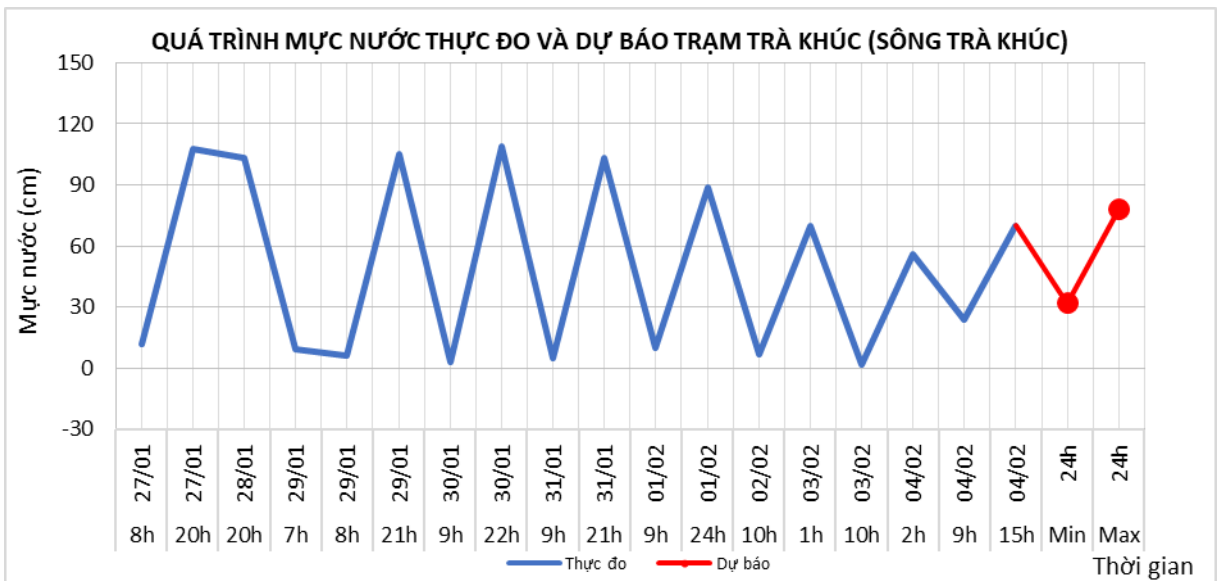
4.4. Lưu vực sông Trà Khúc

a. Diễn biến tình hình thủy văn đã qua

Mức nước sông Trà Khúc biến đổi chậm.

b. Dự báo, cảnh báo

Mức nước sông Trà Khúc tiếp tục biến đổi chậm.



5. Khu vực Nam Trung Bộ

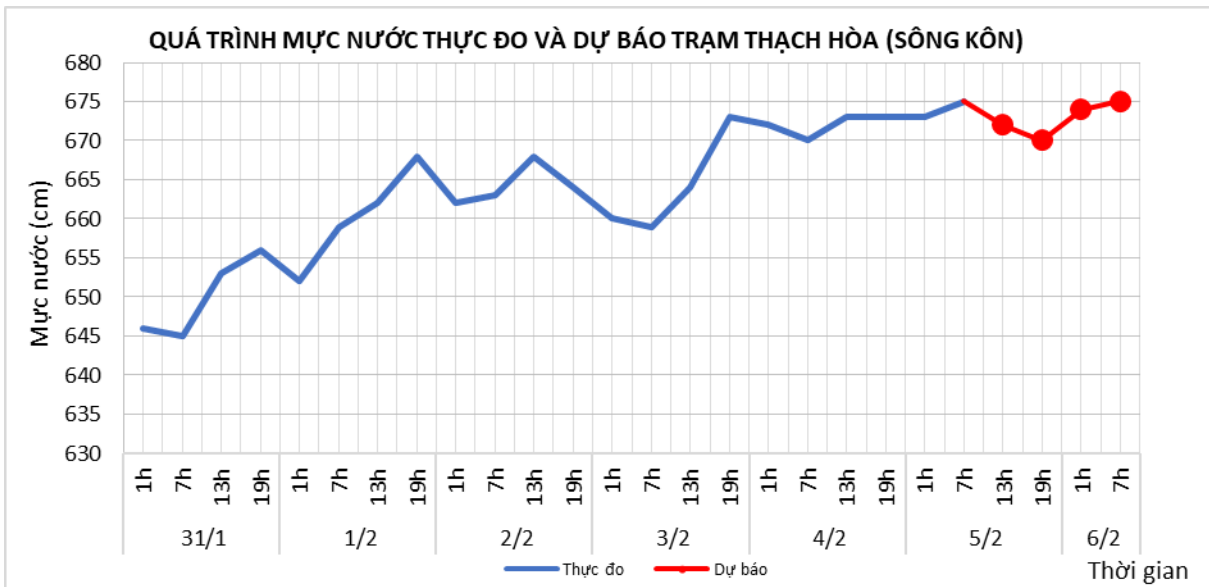
5.1. Lưu vực sông Kôn

a. Diễn biến tình hình thủy văn đã qua

Mức nước trên sông Kôn tại Thạnh Hòa biến đổi chậm.

b. Dự báo, cảnh báo

Mức nước trên sông Kôn tại Thạnh Hòa tiếp tục biến đổi chậm.



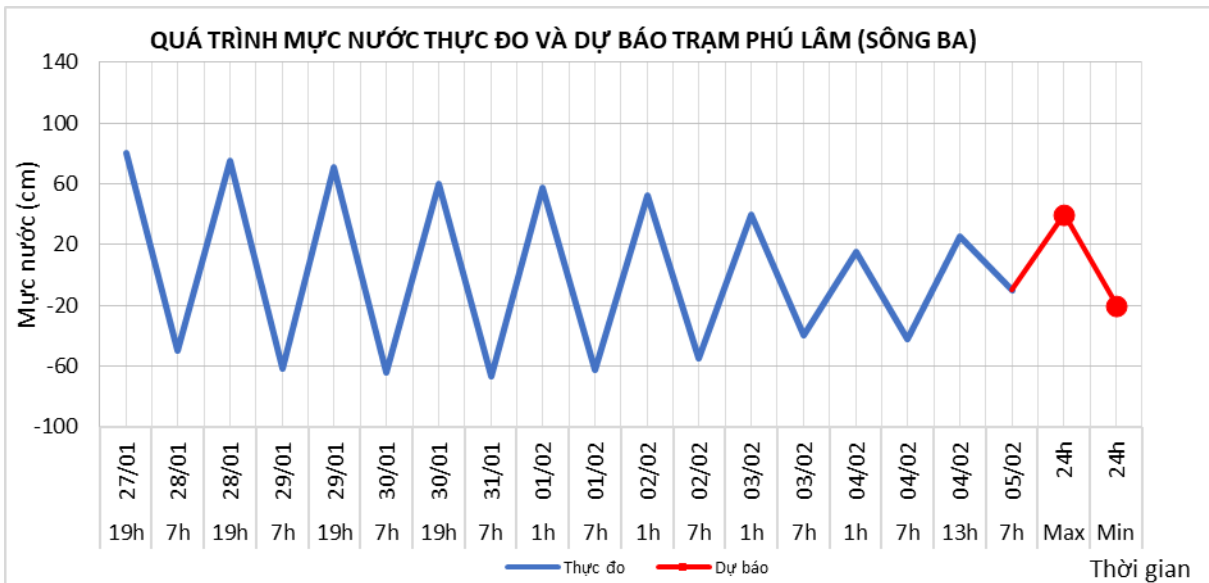
5.2. Lưu vực sông Ba

a. Diễn biến tình hình thủy văn đã qua

Mức nước hạ lưu sông Ba dao động theo điều tiết của hồ chứa và thủy triều.

b. Dự báo, cảnh báo

Mức nước hạ lưu sông Ba dao động theo điều tiết của hồ chứa và thủy triều.



6. Khu vực Tây Nguyên

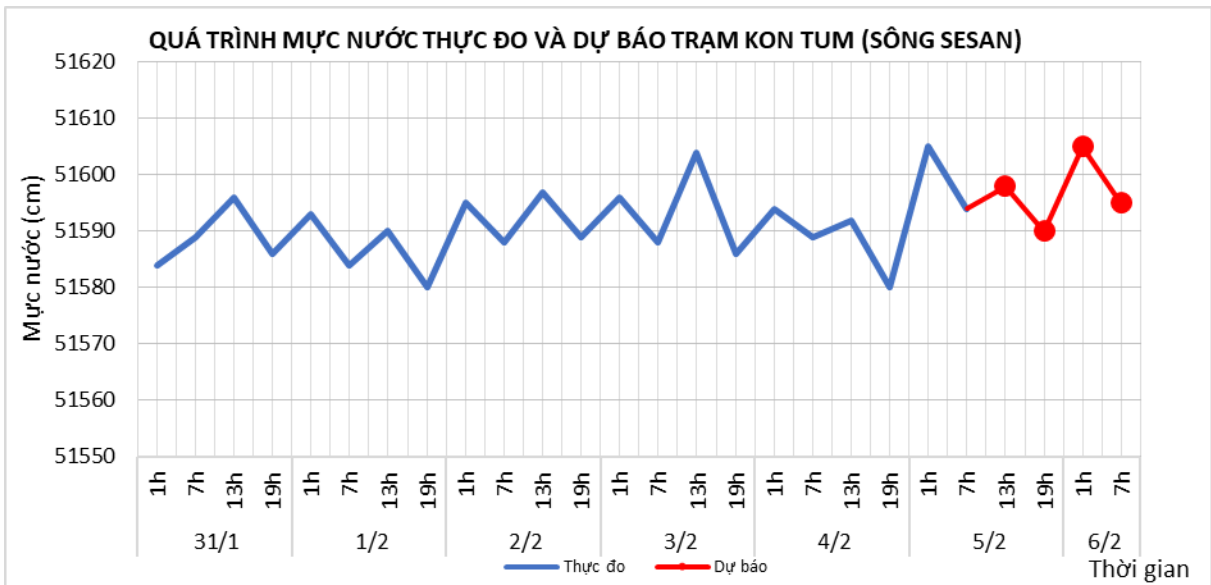
6.1. Lưu vực sông Sê San

a. Diễn biến tình hình thủy văn đã qua

Mức nước các sông dao động theo vận hành của hồ chứa thủy điện.

b. Dự báo, cảnh báo

Mức nước các sông dao động theo vận hành của hồ chứa thủy điện.



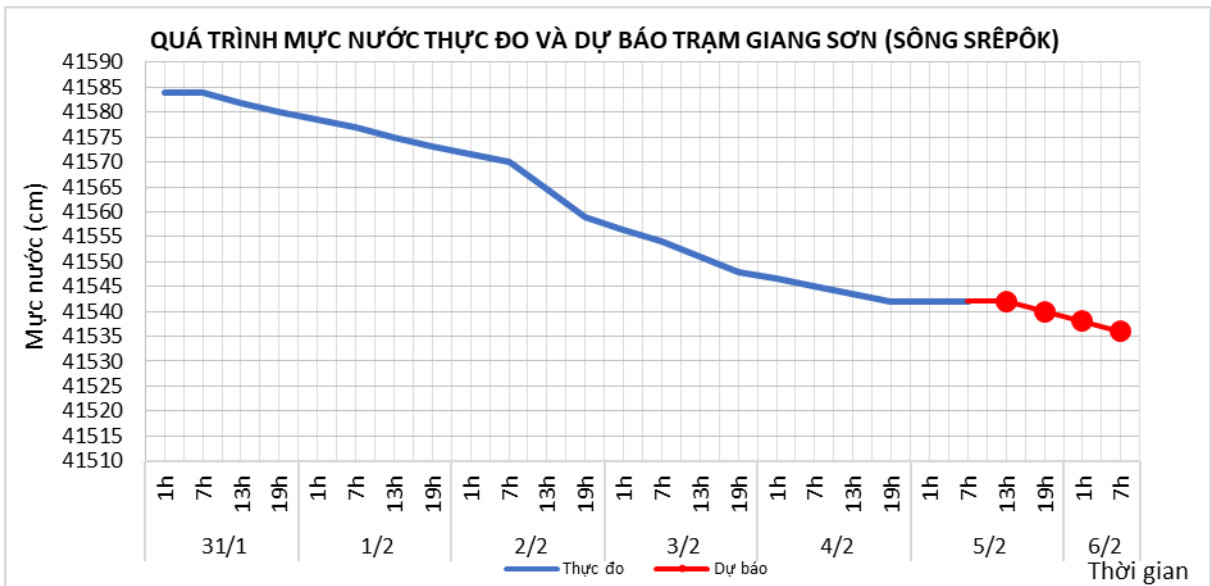
6.2. Lưu vực sông Srêpôk

a. Diễn biến tình hình thủy văn đã qua

Mức nước sông Krông Ana biến đổi chậm. Mức nước các sông khác dao động theo vận hành của nhà máy thủy điện.

b. Dự báo, cảnh báo

Mức nước trên sông Krông Ana biến đổi chậm. Mức nước các sông khác dao động theo điều tiết của nhà máy thủy điện.



6.3. Các sông khác

a. Diễn biến tình hình thủy văn đã qua

Mức nước biến đổi chậm.

b. Dự báo, cảnh báo

Mức nước biến đổi chậm

7. Khu vực Nam Bộ

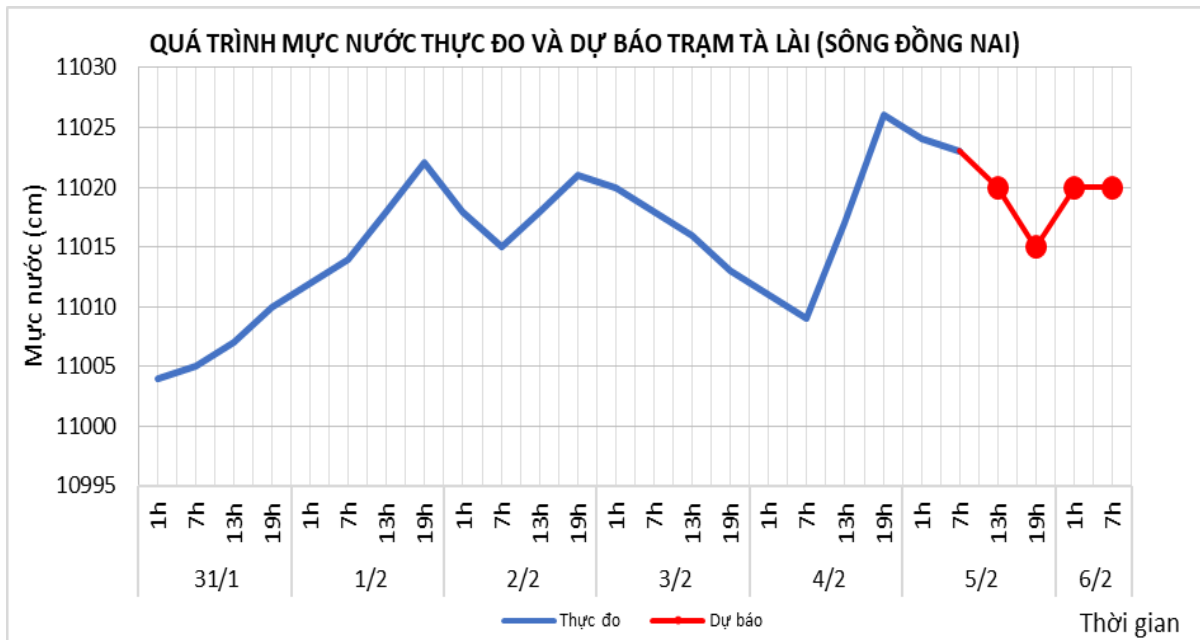
7.1. Lưu vực sông Đồng Nai

a. Diễn biến tình hình thủy văn đã qua

Mực nước trên sông Đồng Nai tại Tà Lài biến đổi chậm.

b. Dự báo, cảnh báo

Mực nước trên sông Đồng Nai tại Tà Lài biến đổi chậm.



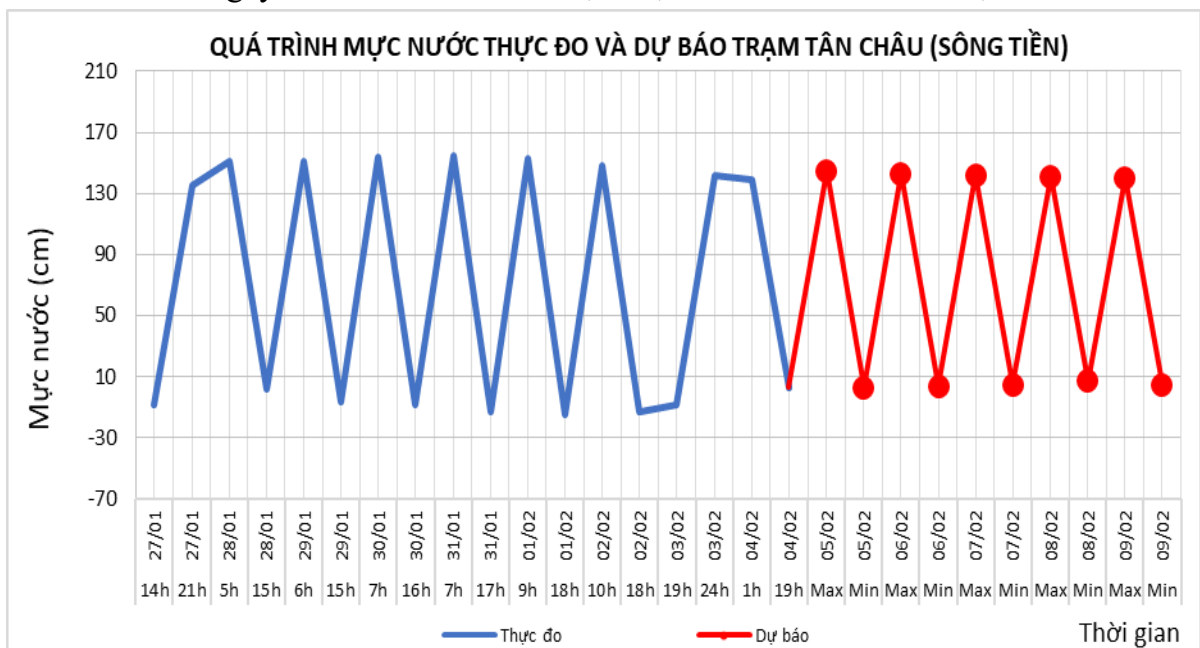
7.2. Lưu vực sông Cửu Long

a. Diễn biến tình hình thủy văn đã qua

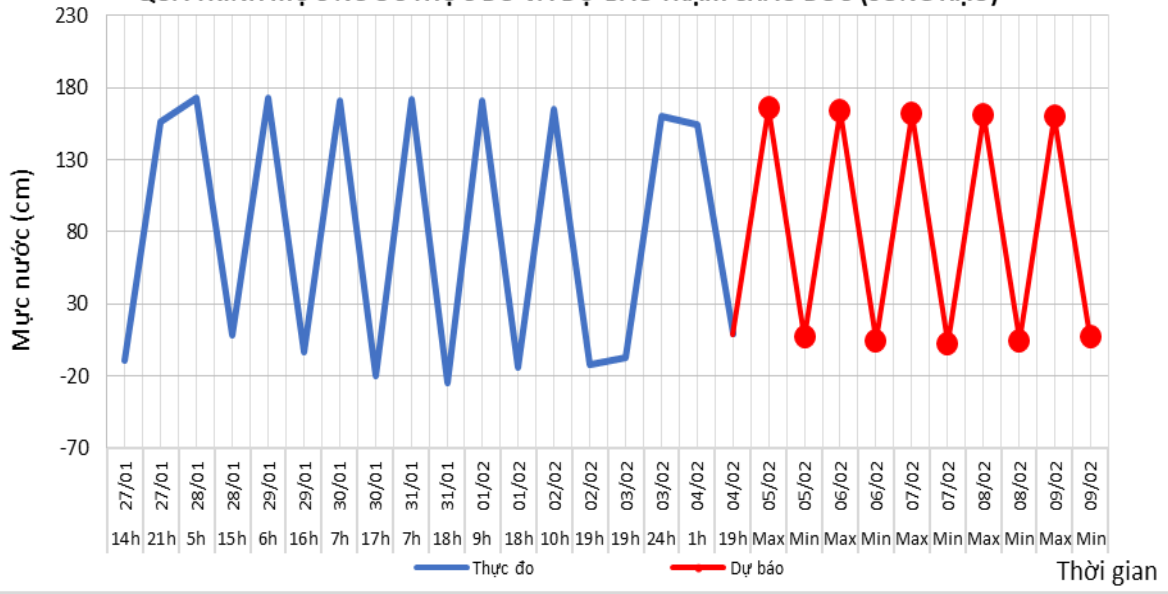
Mực nước đầu nguồn sông Cửu Long biến đổi chậm theo triều. Mực nước cao nhất ngày 04/02 trên sông Tiền tại Tân Châu 1,42m, trên sông Hậu tại Châu Đốc 1,60m.

b. Dự báo, cảnh báo

Mực nước đầu nguồn sông Cửu Long biến đổi chậm theo triều. Đến ngày 09/02, mực nước cao nhất ngày tại Tân Châu ở mức 1,40m, tại Châu Đốc ở mức 1,60m..



QUÁ TRÌNH MỨC NƯỚC THỰC ĐO VÀ DỰ BÁO TRẠM CHÂU ĐỐC (SÔNG HẬU)



II. Bảng mực nước, lưu lượng thực đo và dự báo các trạm

Sông	Trạm	Mực nước thực đo (cm)				Mực nước dự báo (cm)															
		13h-04/02	19h-04/02	1h-05/02	7h-05/02	13h-05/02		19h-05/02		1h-06/02		7h-06/02		13h-06/02		19h-06/02		1h-07/02		7h-07/02	
Đà	Hồ Hòa Bình (*)	130	467	804	260	250	↓	350	↑	700	↑	330	↓								
Thao	Yên Bái	2382	2377	2390	2427	2440	↑	2445	↑	2455	↑	2460	↑								
Thao	Phú Thọ	1055	1061	1067	1062	1055	↓	1050	↓	1060	↑	1075	↑								
Lô	Tuyên Quang	1290	1248	1285	1221	1260	↑	1240	↓	1220	↓	1360	↑								
Lô	Vụ Quang	436	433	431	439	440	↑	445	↑	450	↑	460	↑								
Hồng	Hà Nội	70	74	70	52	95	↑	100	↑	95	↓	90	↓	75	↓	95	↑	115	↑	125	↑
Cả	Nam Đàn	13	75	22	50	-5	↓	90	↑	40	↓	40	→	-20	↓	105	↑				
Kôn	Thanh Hòa	673	673	673	675	672	↓	670	↓	674	↑	675	↑								
Đăkbla	Kon Tum	51592	51580	51605	51594	51598	↑	51590	↓	51605	↑	51595	↓								
Krông Ana	Giang Sơn	41543	41542	41542	41542	41542	→	41540	↓	41538	↓	41536	↓								
Đồng Nai	Tà Lài	11017	11026	11024	11023	11020	↓	11015	↓	11020	↑	11020	→								

Ghi chú: (*): Q m³/s

Sông	Trạm	Thực đo 24h và 36h qua (cm)				Dự báo 24h và 36h tới (cm)			
		Mực nước cao nhất		Mực nước thấp nhất		Mực nước cao nhất		Mực nước thấp nhất	
Cầu	Đập Cầu	32	↓	11	↑	50	↑	-10	↓
Thương	Phủ Lạng Thương	44	↓	5	↓	60	↑	-20	↓
Lục Nam	Lục Nam	39	↓	-1	↓	60	↑	-30	↓
Thái Bình	Phả Lại (**)	47	↓	-31	→	55	↑	1	↑
Hoàng Long	Bến Đé	47	↓	10	↑	50	↑	5	↓
Mã	Giàng (**)	86	↓	-73	↑	80	↓	-30	↑
La	Linh Cảm	82	↓	-32	↑	75	↓	-20	↑
Gianh	Mai Hóa	80	↑	-37	↑	90	↑	-30	↑
Hương	Kim Long	67	↑	43	↑	60	↓	40	↓
Thu Bồn	Câu Lâu	70	↑	13	↑	75	↑	15	↑
Trà Khúc	Trà Khúc	70	↑	24	↑	78	↑	32	↑
Đà Rằng	Phú Lâm	25	↑	-10	↑	40	↑	-20	↓

Ghi chú: Các trạm (**) lấy giá trị thực đo 36 giờ qua và dự báo 36 giờ tới

Khu vực Nam Bộ:

Sông	Trạm	Mức nước cao nhất ngày											Mức nước thấp ngày												
		Thực đo		Dự báo									Thực đo		Dự báo										
		04/02	05/02	06/02	07/02	08/02	09/02	04/02	05/02	06/02	07/02	08/02	09/02												
Sông Tiền	Tân Châu	139	↓	145	↑	143	↓	142	↓	141	↓	140	↓	3	↓	3	→	4	↑	5	↑	7	↑	5	↓
Sông Hậu	Châu Đốc	154	↓	166	↑	164	↓	162	↓	161	↓	160	↓	9	↓	7	↓	5	↓	3	↓	5	↑	7	↑

Thời gian ban hành bản tin tiếp theo: 10h30' ngày 06/02

Tin phát lúc: 10h30'

Người chịu trách nhiệm
ban hành bản tin



Phùng Tiến Dũng