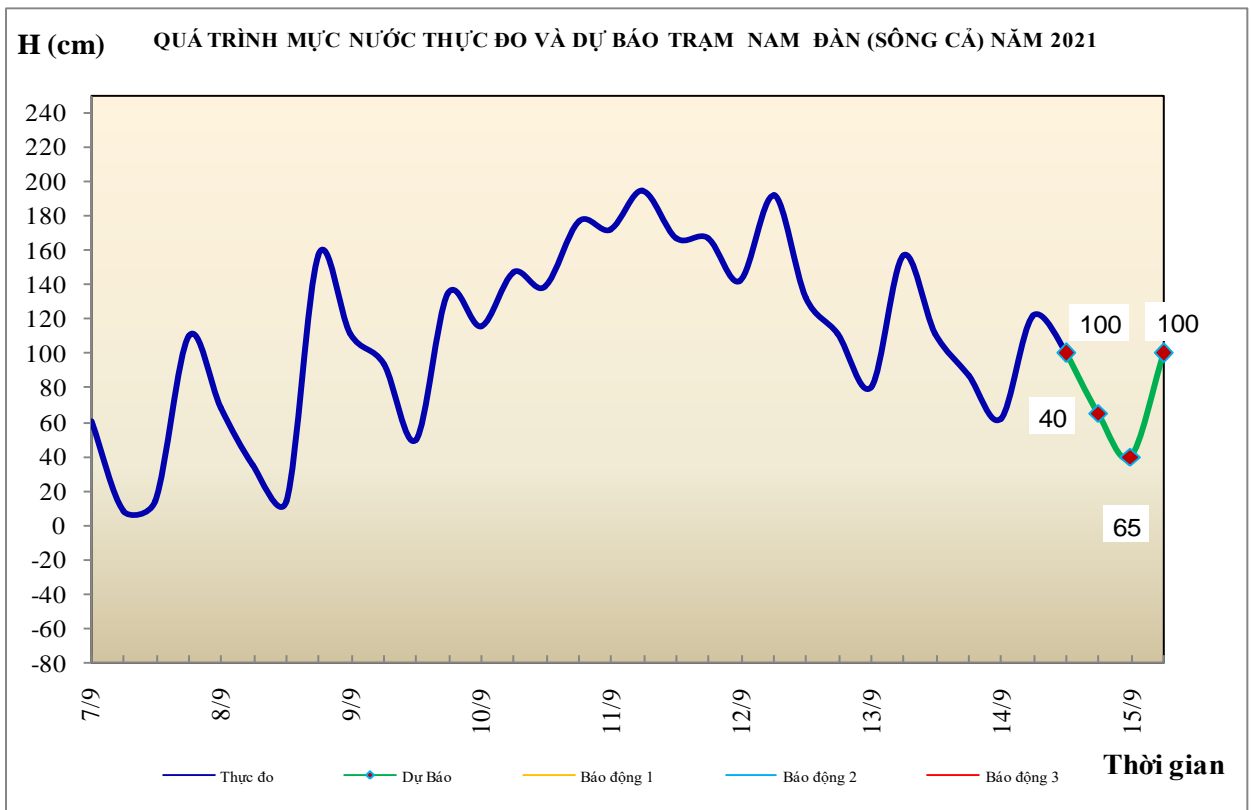


BẢN TIN DỰ BÁO THỦY VĂN HẠN NGẮN CÁC SÔNG TRUNG BỘ, TÂY NGUYÊN VÀ NAM BỘ

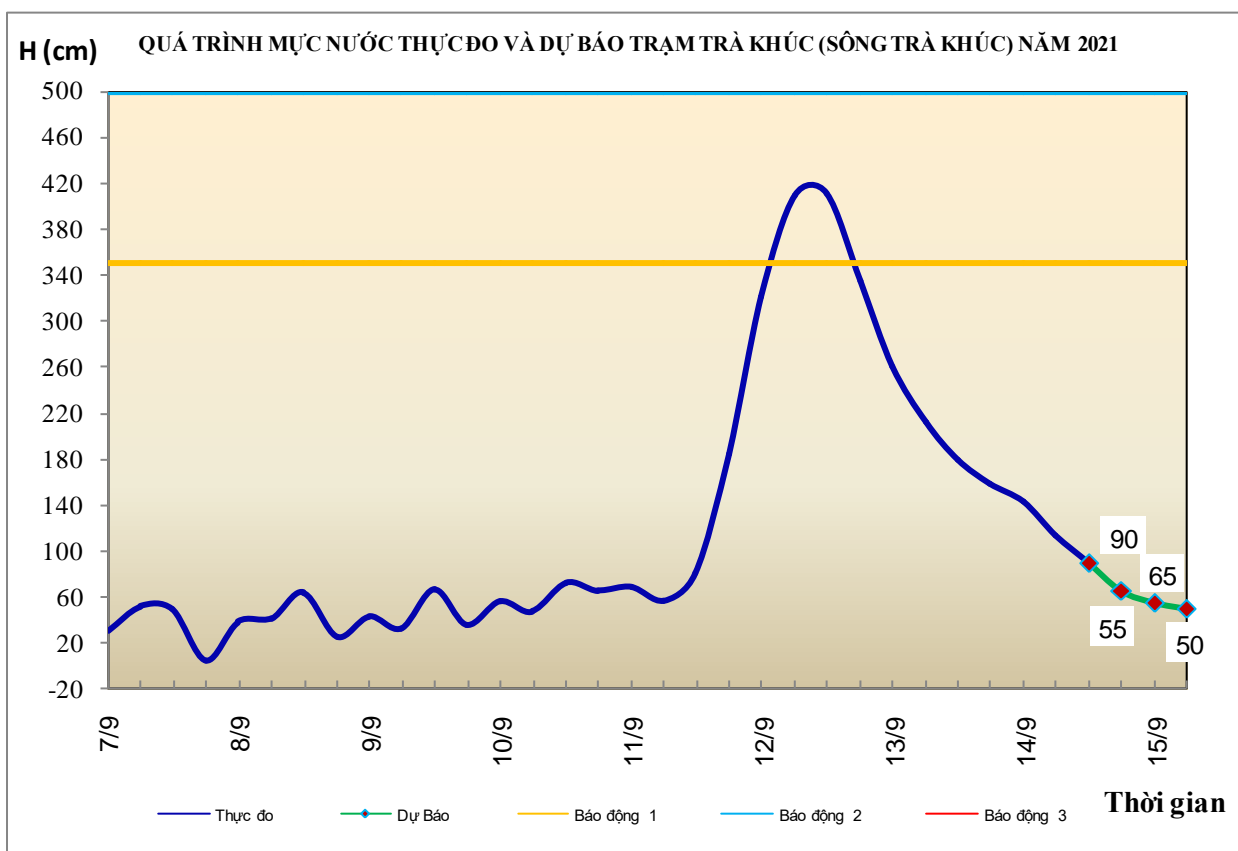
1. Khu vực Bắc Trung Bộ

Tóm tắt tình hình 24 giờ qua	Dự báo 24 giờ tới
1.1. Sông Bưởi: Mực nước biến đổi chậm	Mực nước có dao động
1.2. Sông Mã: Mực nước thượng lưu biến đổi chậm, trung lưu dao động theo điều tiết hồ chứa, hạ lưu tại Giàng biến đổi theo triều	Mực nước thượng lưu có dao động, trung lưu dao động theo điều tiết hồ chứa, hạ lưu tại Giàng biến đổi theo triều
1.3. Sông Chu: Mực nước dao động theo điều tiết hồ chứa	Mực nước dao động theo điều tiết hồ chứa
1.4. Sông Cả: Mực nước sông Hiếu có dao động, thượng lưu sông Cả biến đổi chậm, trung hạ lưu sông Cả đang lên	Mực nước thượng lưu sông Cả có dao động, trung hạ lưu tiếp tục lên với biên độ từ 1-3m.
1.5. Sông La: Mực nước sông Ngàn Sâu, Ngàn Phố có dao động với biên độ từ 0.6-1,0m, sông La dao động theo triều.	Mực nước sông Ngàn Sâu, Ngàn Phố có dao động, hạ lưu sông La biến đổi theo triều
Cảnh báo: Từ hôm nay (14/9) đến 15/9, trên các sông từ Thanh Hóa đến Hà Tĩnh có khả năng xuất hiện một đợt lũ với biên độ lũ lên từ 1-3m, đỉnh lũ ở hạ lưu các sông còn ở dưới BĐ1. Nguy cơ xảy ra lũ quét, sạt lở đất ở vùng núi, ngập lụt vùng trũng thấp, ven sông và các đô thị.	



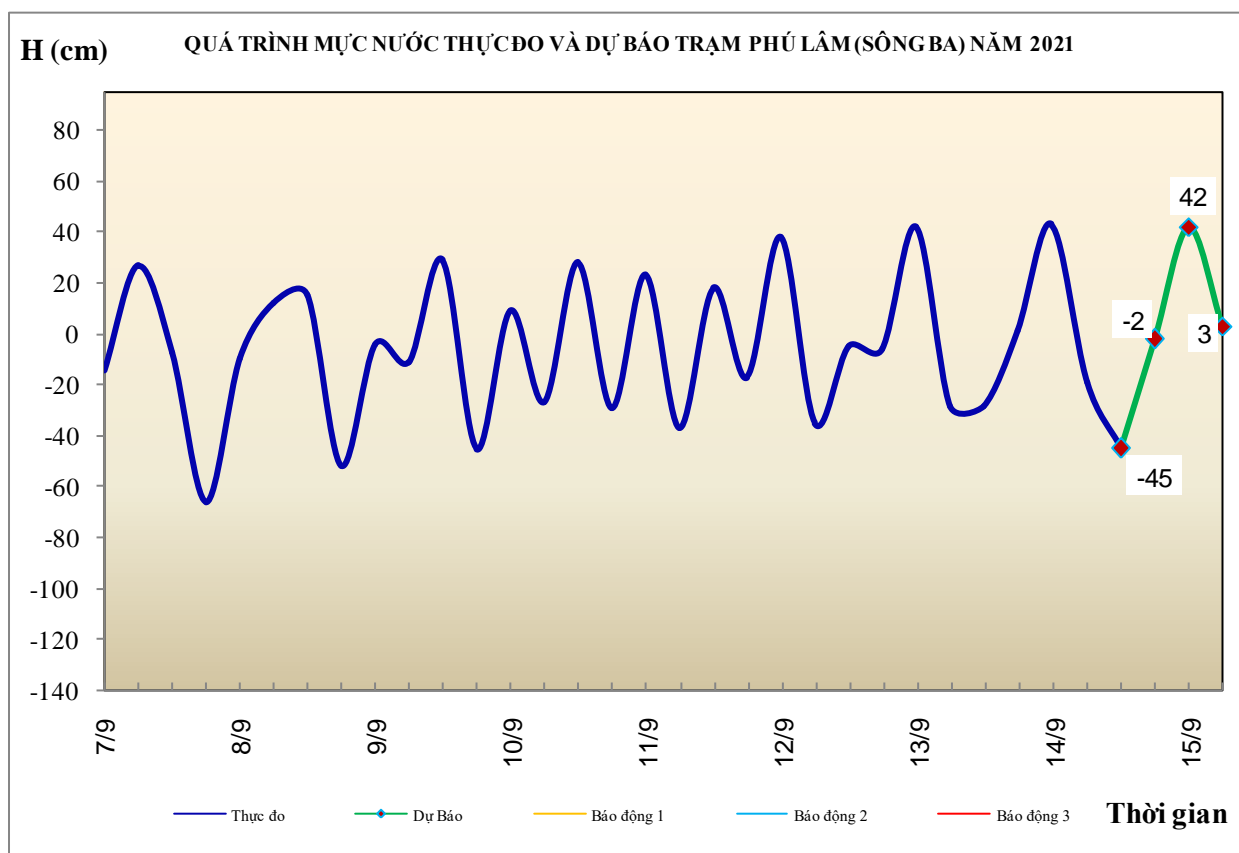
2. Khu vực Trung Trung Bộ

Tóm tắt tình hình 24 giờ qua	Dự báo 24 giờ tới
2.1. Sông Gianh: Mức nước biến đổi chậm.	Mức nước có dao động.
2.2. Sông Hương: Mức nước biến đổi chậm	Mức nước biến đổi chậm
2.3. Sông Vu Gia-Thu Bồn: Mức nước thượng, trung lưu có dao động, hạ lưu xuống chậm	Mức nước các sông xuống dần
2.4. Sông Trà Khúc: Mức nước đang xuống chậm	Mức nước tiếp tục xuống chậm
2.5. Các sông khác: Mức nước trên sông Kiến Giang (Quảng Bình) có dao động, các sông khác biến đổi chậm.	Mức nước sông Kiến Giang có dao động, các sông khác mức nước biến đổi chậm
<p>Cảnh báo: Từ hôm nay (14/9) đến 15/9, trên các sông Quảng Bình có khả năng xuất hiện một đợt lũ. Trong đợt lũ này, mức nước đỉnh lũ các sông Quảng Bình ở dưới mức BĐ1, đến BĐ1, các sông suối nhỏ trên mức BĐ1. Nguy cơ cao xảy ra lũ quét, sạt lở đất ở vùng núi, ngập lụt vùng trũng thấp, ven sông và các khu đô thị tại Quảng Bình.</p>	



3. Khu vực Nam Trung Bộ

Tóm tắt tình hình 24 giờ qua	Dự báo 24 giờ tới
3.1. Sông Kôn: Mức nước biến đổi chậm	Mức nước biến đổi chậm.
3.2. Sông Ba: Mức nước thượng lưu đang xuống, trung lưu có dao động, hạ lưu dao động theo điều tiết của hồ chứa và thủy triều.	Mức nước thượng trung lưu có dao động, hạ lưu dao động theo điều tiết của hồ chứa và thủy triều.
3.3. Sông Cái Nha Trang: Mức nước biến đổi chậm.	Mức nước biến đổi chậm.
3.4. Các sông khác: Mức nước có dao động	Mức nước biến đổi chậm.

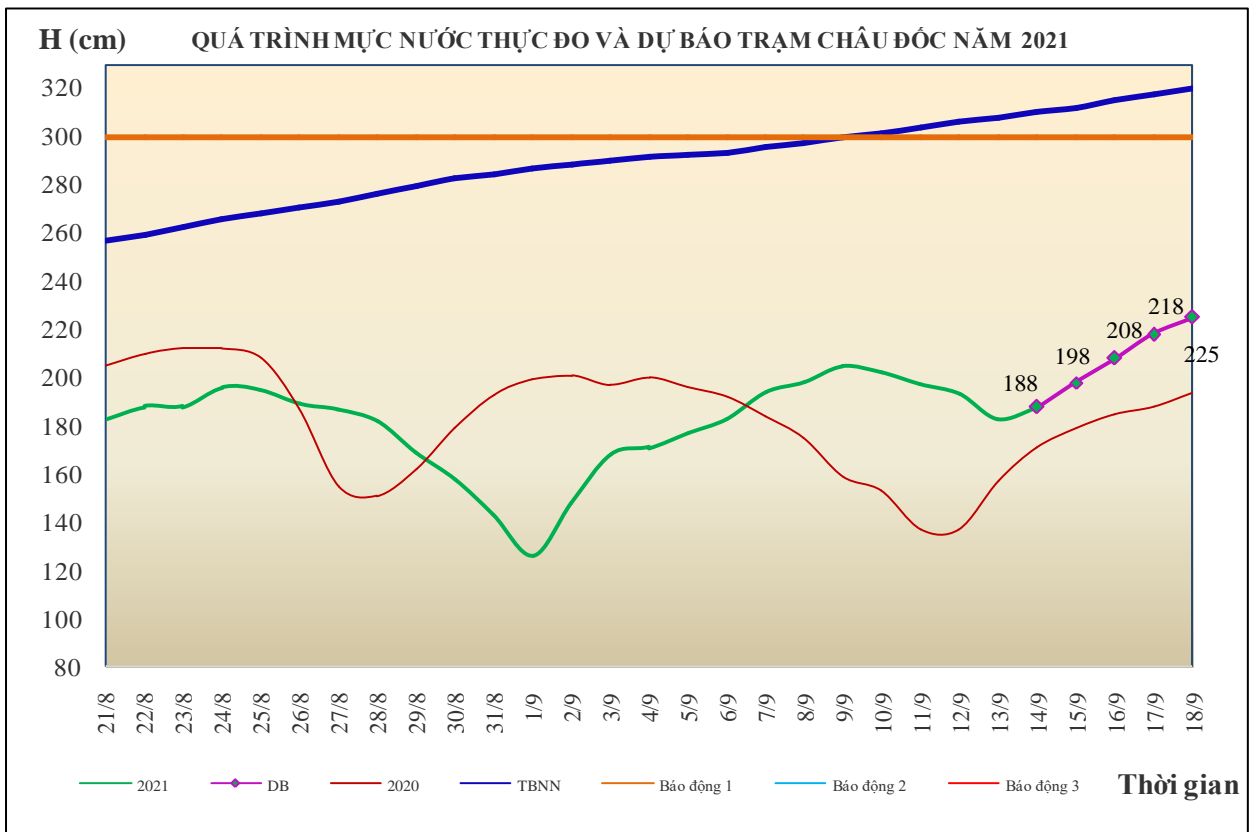
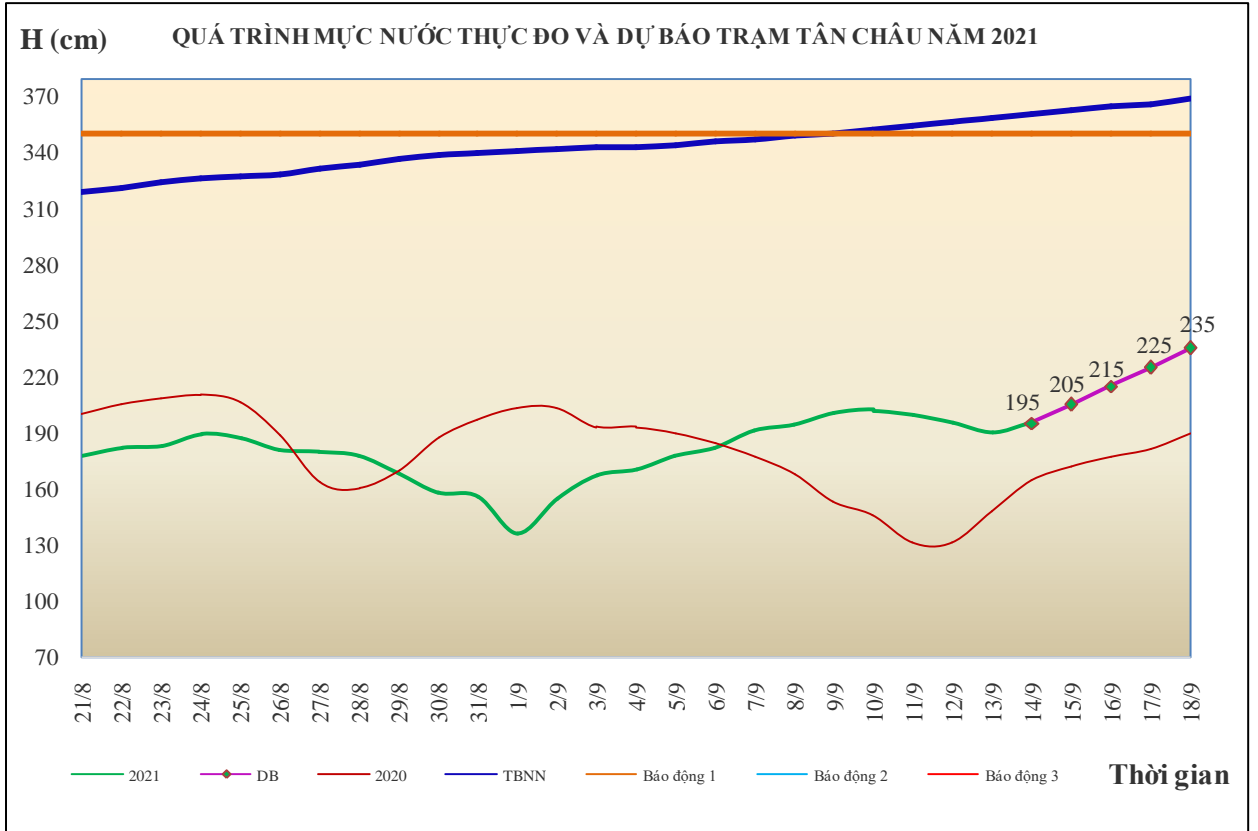


4. Khu vực Tây Nguyên

Tóm tắt tình hình 24 giờ qua	Dự báo 24 giờ tới
4.1. Sông Sê San: Mức nước các sông biến đổi chậm	Mức nước các sông biến đổi chậm
4.2. Sông Srêpôk: Mức nước sông Krông Ana tại trạm Giang Sơn biến đổi chậm theo xu thế giảm, các sông khác mức nước dao động theo điều tiết của hồ chứa thủy điện.	Mức nước trên sông Krông Ana tại trạm Giang Sơn biến đổi chậm, các sông khác mức nước dao động theo điều tiết của hồ chứa thủy điện.
4.3. Các sông khác: Lũ trên sông Đăk Nông, sông Cam Ly xuống dần. Mức nước các sông khác dao động	Mức nước các sông khác dao động.

5. Khu vực Nam Bộ

Tóm tắt tình hình 24 giờ qua	Dự báo
Mức nước đầu nguồn sông Cửu Long đang xuống theo triều. Mức nước cao nhất ngày 13/9 trên sông Tiền tại Tân Châu 1,90m; trên sông Hậu tại Châu Đốc 1,83m.	Mức nước đầu nguồn sông Cửu Long sẽ lên lại. Đến ngày 18/9 mức nước cao nhất ngày tại Tân Châu ở mức 2,35m; tại Châu Đốc ở mức 2,25m.



6. Bảng mực nước thực đo và dự báo

6.1. Khu vực Trung Bộ

Sông	Trạm	Mực nước thực đo (cm)				Mực nước dự báo (cm)							
		13h-13/09	19h-13/09	1h-14/09	7h-14/09	13h-14/09		19h-14/09		1h-15/09		7h-15/09	
Mã	Giàng	62	21	-62	165	30	↓	25	↓	-90	↓	150	↑
Cá	Nam Đàn	112	87	62	122	100	↓	65	↓	40	↓	100	↑
La	Linh Cẩm	65	43	-48	120	80	↓	30	↓	-65	↓	100	↑
Gianh	Mai Hóa	12	25	-42	88	15	↓	28	↑	-65	↓	65	↑
Hương	Kim Long	29	44	22	41	27	↓	38	↑	24	↓	35	↑
Thu Bồn	Câu Lâu	59	61	62	36	10	↓	-12	↓	48	↑	22	↓
Trà Khúc	Trà Khúc	180	159	143	114	90	↓	65	↓	55	↓	50	↓
Kôn	Thanh Hòa	600	603	603	601	603	↑	602	↓	600	↓	601	↑
Ba	Phú Lâm	-28	1	43	-19	-45	↓	-2	↑	42	↑	3	↓

6.2. Khu vực Nam Bộ

Sông	Trạm	Mực nước cao nhất ngày (cm)											
		Thực đo		Dự báo									
		13/09		14/09	15/09	16/09	17/09	18/09					
Sông Tiền	Tân Châu	190	↓	195	↑	205	↑	215	↑	225	↑	235	↑
Sông Hậu	Châu Đốc	183	↓	188	↑	198	↑	208	↑	218	↑	225	↑

S

Tin phát lúc: 10h30'

**PHÒNG DỰ BÁO THỦY VĂN TRUNG BỘ,
TÂY NGUYÊN VÀ NAM BỘ**

Duyệt bản tin: Chu Ngọc Thắng

Dự báo viên: Huệ, Trang, Tùng, Vân, Hoa