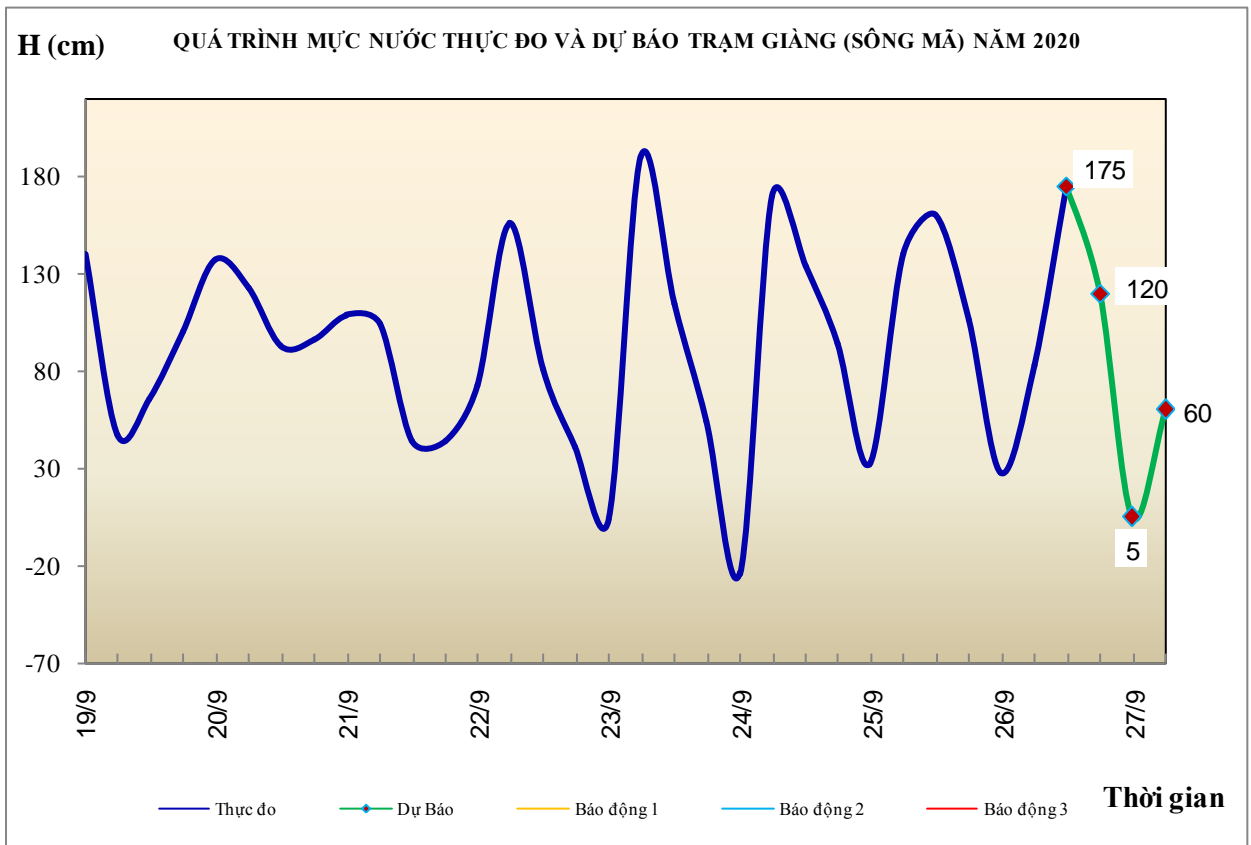


BẢN TIN DỰ BÁO THỦY VĂN HẠN NGẮN CÁC SÔNG TRUNG BỘ, TÂY NGUYÊN VÀ NAM BỘ

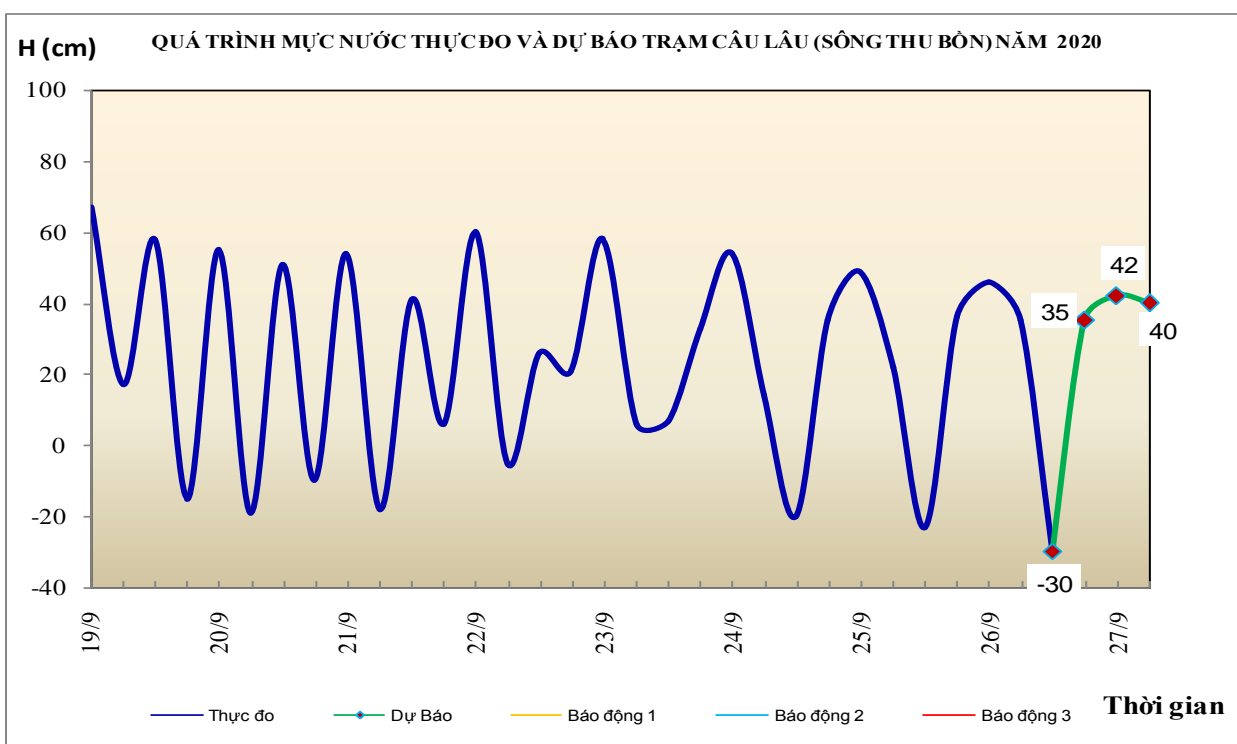
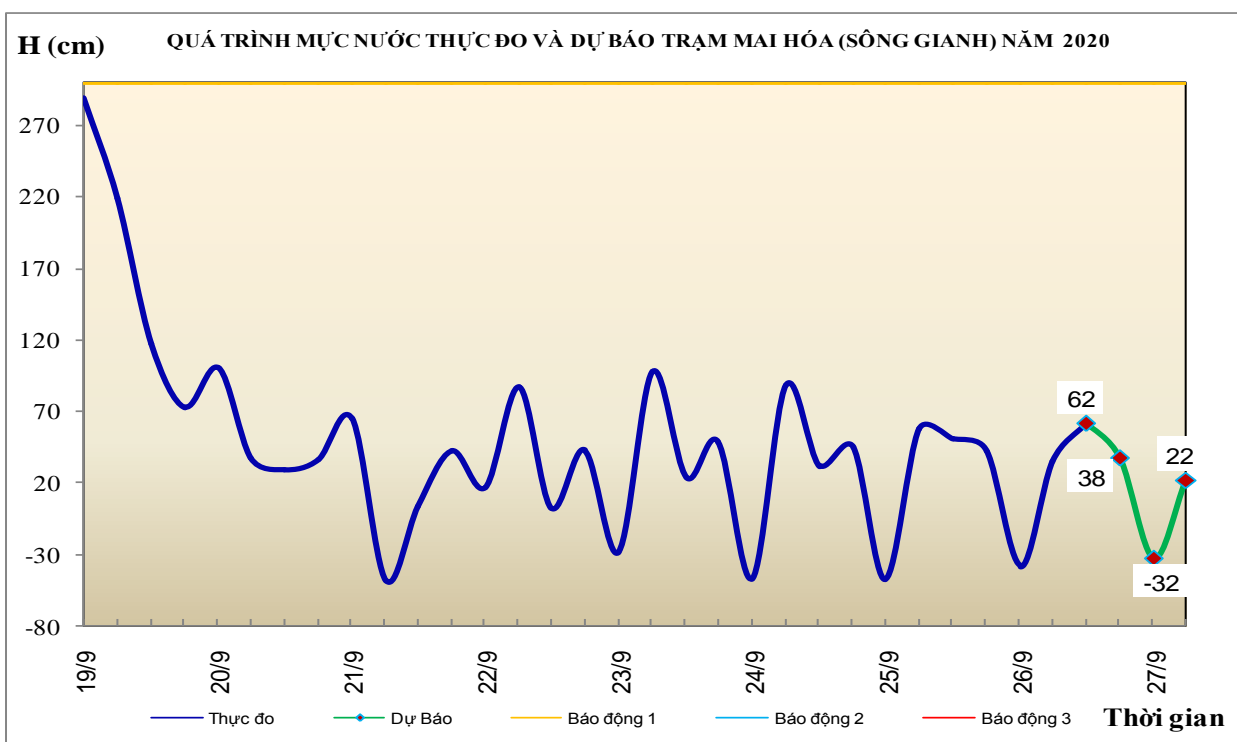
1. Khu vực Bắc Trung Bộ

Tóm tắt tình hình 24 giờ qua	Dự báo 24 giờ tới
1.1. Sông Bưởi: Mức nước đang xuống	Mức nước tiếp tục xuống
1.2. Sông Mã: Mức nước thượng lưu đang xuống, trung lưu dao động theo điều tiết hồ chứa, hạ lưu tại Giàng biến đổi theo triều.	Mức nước thượng lưu tiếp tục xuống, trung lưu dao động theo điều tiết hồ chứa, hạ lưu tại Giàng biến đổi theo triều.
1.3. Sông Chu: Mức nước dao động theo điều tiết hồ chứa	Mức nước dao động theo điều tiết hồ chứa
1.4. Sông Cả: Mức nước trung, thượng lưu dao động theo điều tiết hồ chứa thủy điện, hạ lưu biến đổi chậm.	Mức nước trung, thượng lưu dao động theo điều tiết hồ chứa thủy điện, hạ lưu biến đổi chậm.
1.5. Sông La: Mức nước sông Ngàn Sâu, Ngàn Phố biến đổi chậm; hạ lưu sông La dao động theo triều.	Mức nước sông Ngàn Sâu, Ngàn Phố biến đổi chậm; hạ lưu sông La dao động theo triều.



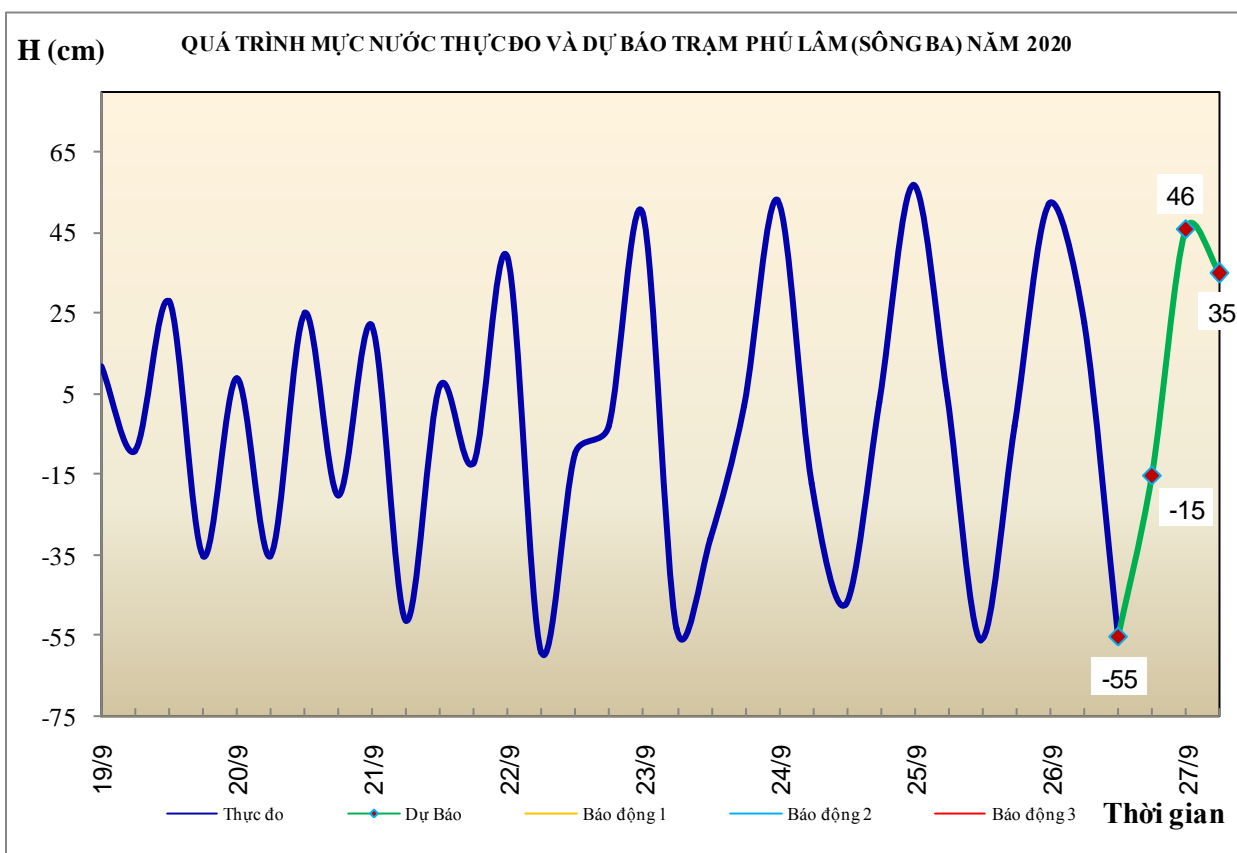
2. Khu vực Trung Trung Bộ

Tóm tắt tình hình 24 giờ qua	Dự báo 24 giờ tới
2.1. Sông Gianh: Mức nước biến đổi chậm	Mức nước biến đổi chậm
2.2. Sông Hương: Mức nước dao động theo điều tiết hồ chứa	Mức nước dao động theo điều tiết hồ chứa
2.3. Sông Vu Gia-Thu Bồn: Mức nước biến đổi chậm	Mức nước biến đổi chậm
2.4. Sông Trà Khúc: Mức nước biến đổi chậm.	Mức nước biến đổi chậm.
2.5. Các sông khác: Mức nước biến đổi chậm.	Mức nước biến đổi chậm



3. Khu vực Nam Trung Bộ

Tóm tắt tình hình 24 giờ qua	Dự báo 24 giờ tới
3.1. Sông Kôn: Mức nước biến đổi chậm	Mức nước biến đổi chậm
3.2. Sông Ba: Mức nước thượng, trung lưu biến đổi chậm, hạ lưu dao động theo điều tiết của thủy điện và thủy triều.	Mức nước thượng, trung lưu biến đổi chậm, hạ lưu dao động theo điều tiết của thủy điện.
3.3. Sông Cái Nha Trang: Mức nước biến đổi chậm.	Mức nước biến đổi chậm.
3.4. Các sông khác: Mức nước biến đổi chậm.	Mức nước tiếp tục biến đổi chậm

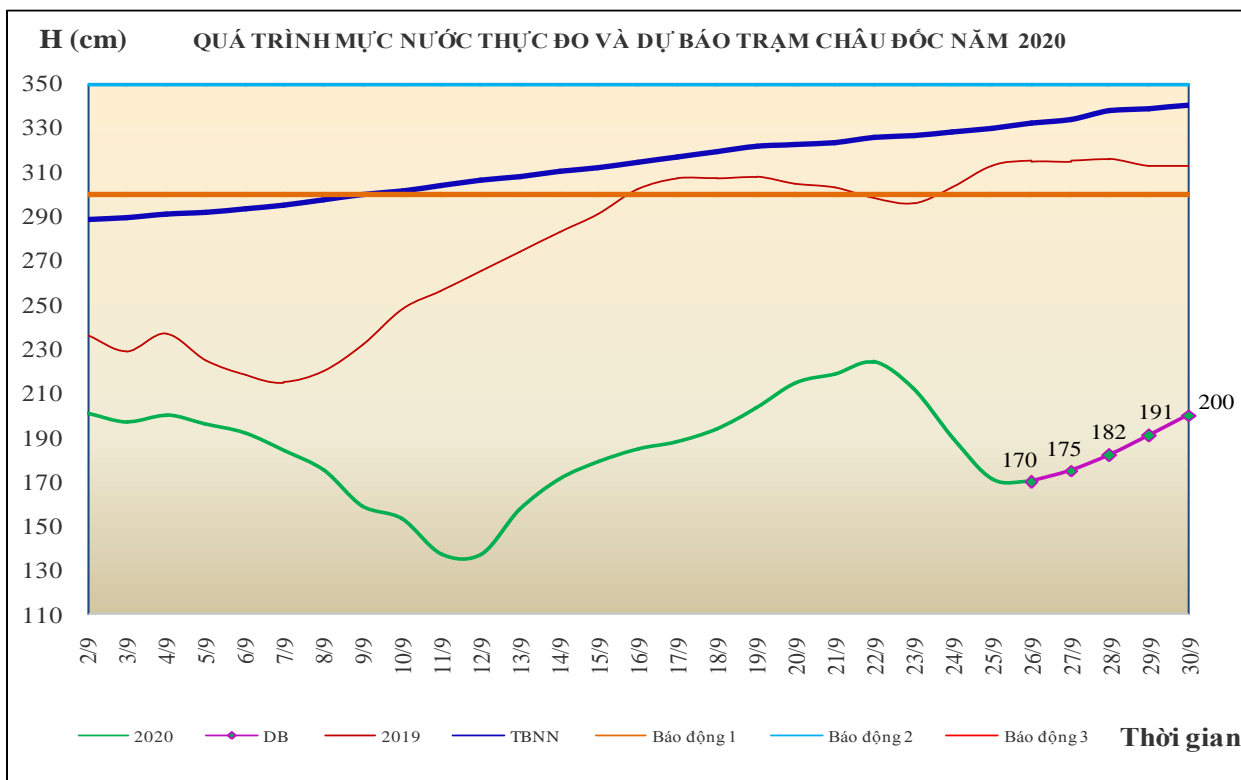
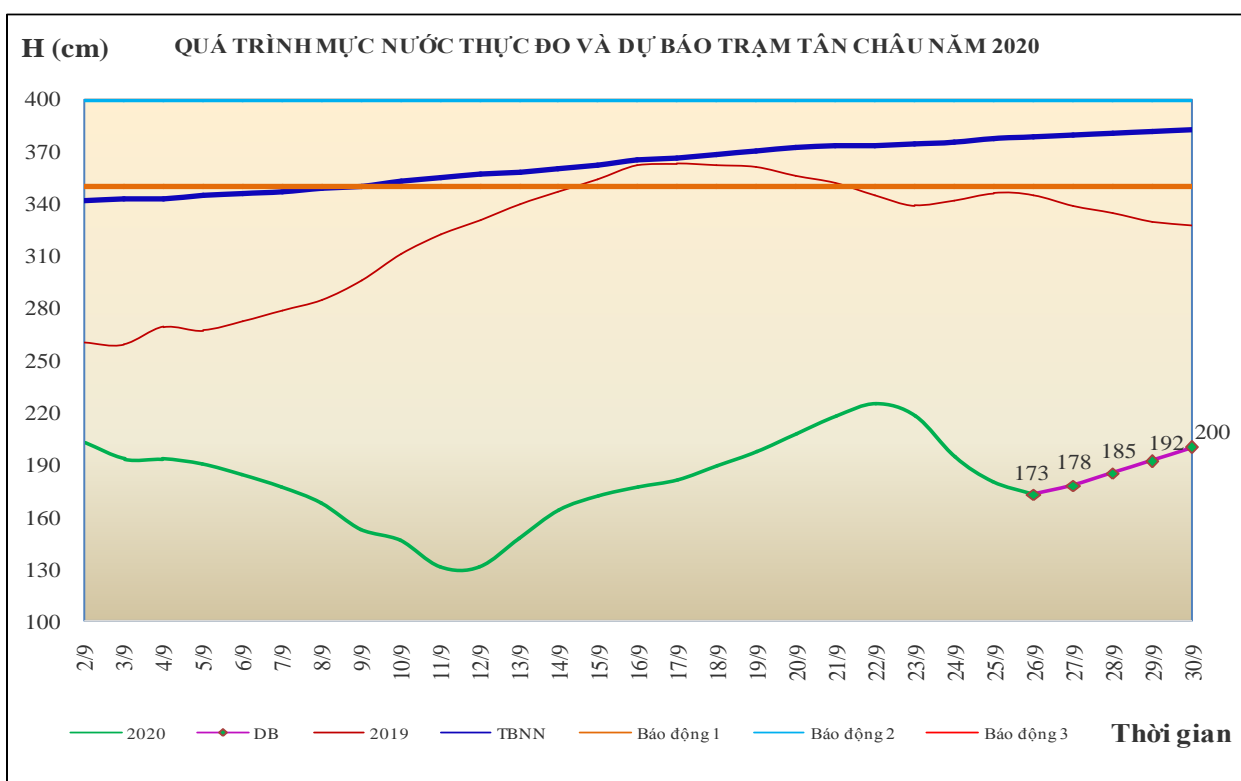


4. Khu vực Tây Nguyên

Tóm tắt tình hình 24 giờ qua	Dự báo 24 giờ tới
4.1. Sông Sê San: Mức nước sông có dao động nhỏ.	Mức nước sông dao động theo điều tiết hồ chứa
4.2. Sông Srêpôk: Mức nước sông Krông Ana tại Giang Sơn biến đổi chậm, các sông khác dao động theo điều tiết của hồ chứa	Mức nước sông Krông Ana tại Giang Sơn biến đổi chậm, các sông khác dao động theo điều tiết của hồ chứa
4.3. Các sông khác: Mức nước các sông có dao động.	Mức nước các sông có dao động.

5. Khu vực Nam Bộ

Tóm tắt tình hình 24 giờ qua	Dự báo
Mức nước sông Cửu Long đang xuống. Mức nước cao nhất ngày 25/9 trên sông Tiền tại Tân Châu 1,80m; trên sông Hậu tại Châu Đốc 1,71m.	Trong 1-2 ngày tới, mực nước sông Cửu Long tiếp tục xuống sau đó lên lại theo triều. Đến ngày 30/9, mực nước cao nhất ngày tại Tân Châu ở mức 2,0m; tại Châu Đốc ở mức 2,0m.
5.2. Sông Đồng Nai: Mực nước biến đổi chậm.	Mực nước biến đổi chậm.



6. Bảng mực nước thực đo và dự báo

6.1. Khu vực Trung Bộ

Sông	Trạm	Mực nước thực đo (cm)			Mực nước dự báo (cm)			
		19h-25/09	7h-26/09		19h-26/09	7h-27/09		
Mã	Giàng	107	83	↓	120	↑	60	↓
Cả	Nam Đàn	156	103	↓	175	↑	80	↓
La	Linh Cảm	89	30	↓	105	↑	-10	↓
Gianh	Mai Hóa	43	35	↓	38	↑	22	↓
Hương	Kim Long	30	25	↓	28	↑	23	↓
Thu Bồn	Câu Lâu	36	35	↓	35	→	40	↑
Trà Khúc	Trà Khúc	25	55	↑	30	↓	57	↑
Kôn	Thanh Hòa	495	494	↓	497	↑	498	↑
Ba	Phú Lâm	-3	23	↑	-15	↓	35	↑

6.2. Khu vực Nam Bộ

Sông	Trạm	Mực nước cao nhất ngày (cm)					
		Thực đo	Dự báo				
		25/09	26/09	27/09	28/09	29/09	30/09
Sông Tiền	Tân Châu	180 ↓	173 ↓	178 ↑	185 ↑	192 ↑	200 ↑
Sông Hậu	Châu Đốc	171 ↓	170 ↓	175 ↑	182 ↑	191 ↑	200 ↑

Tin phát lúc: 10h30'

Duyệt bản tin: Phùng Tiến Dũng

**PHÒNG DỰ BÁO THỦY VĂN
TRUNG BỘ, TÂY NGUYÊN VÀ NAM BỘ**
Dự báo viên: Huệ, Trang, Tùng, Vân, Thắng