

Số: 272/DBQG_TV_1030

Hà Nội, ngày 29 tháng 9 năm 2022

BẢN TIN DỰ BÁO THỦY VĂN HẠN NGẮN

I. Diễn biến xu thế thủy văn

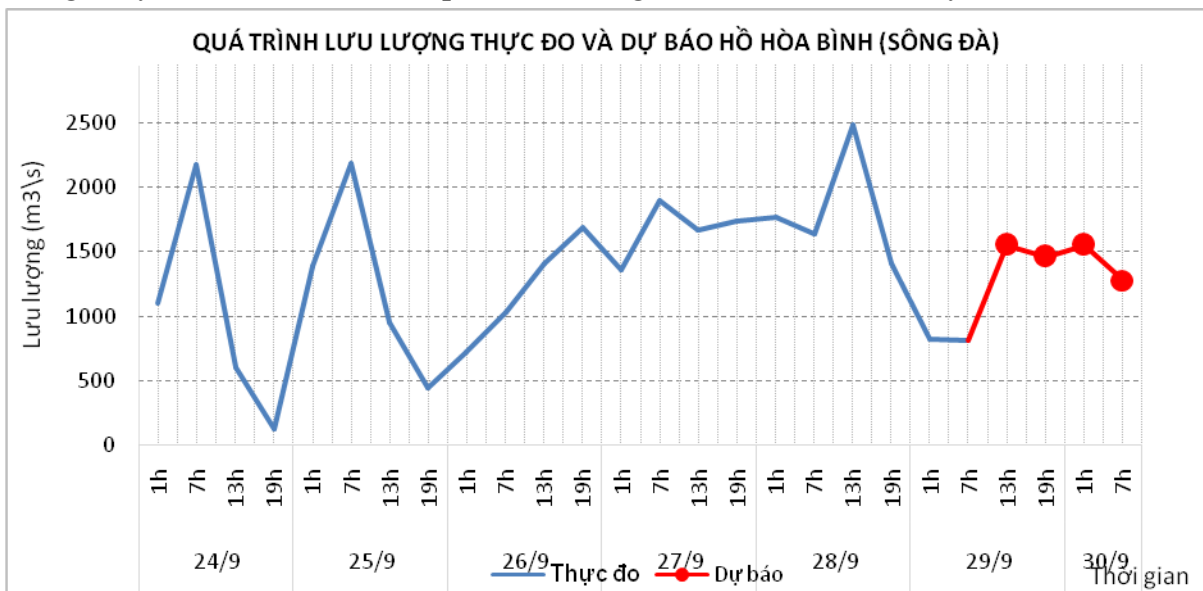
1. Khu vực Tây Bắc:

a. Diễn biến tình hình thủy văn đã qua

Dòng chảy đến hồ Hòa Bình đang dao động theo điều tiết của thủy điện Sơn La.

b. Dự báo, cảnh báo

Dòng chảy đến hồ Hòa Bình tiếp tục dao động theo điều tiết của thủy điện Sơn La.



2. Khu vực Việt Bắc:

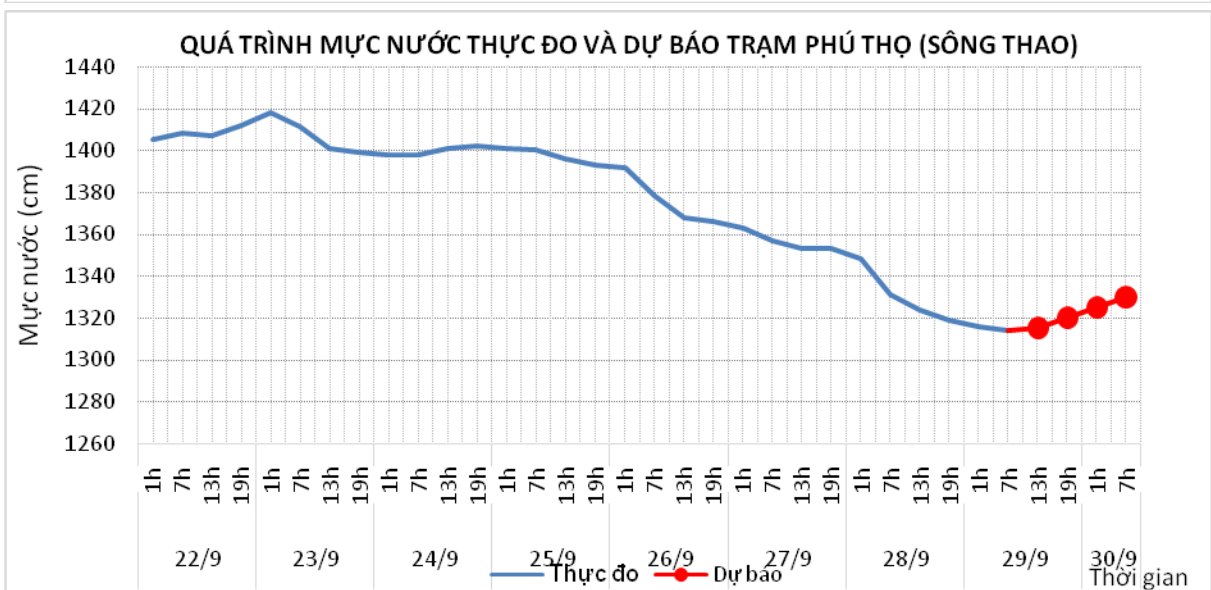
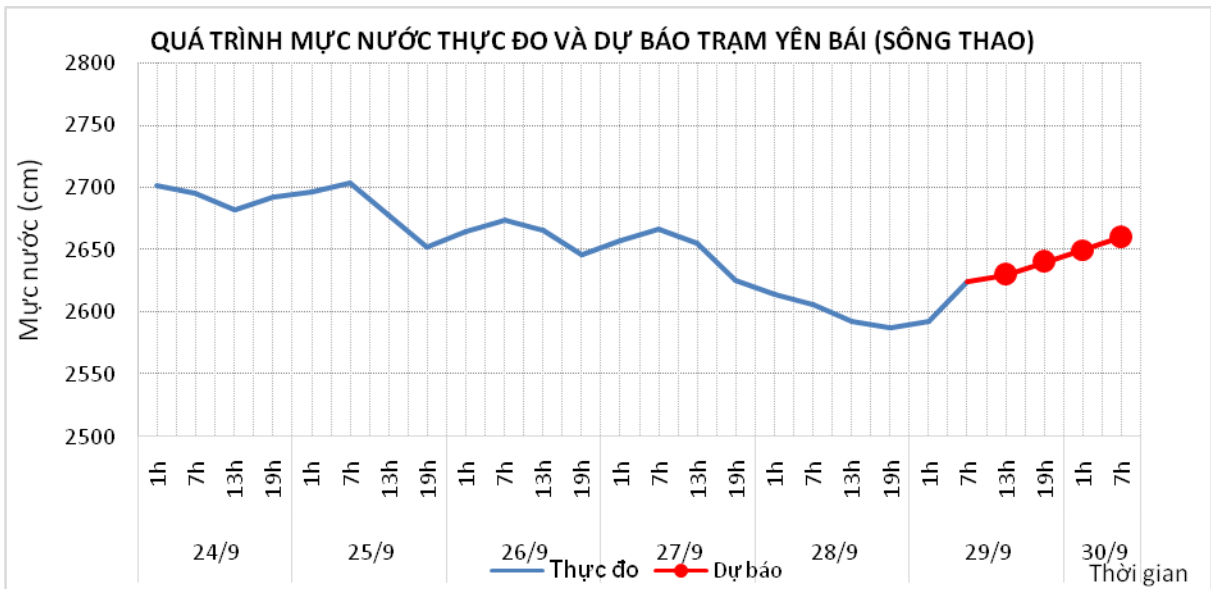
2.1. Lưu vực sông Thao

a. Diễn biến tình hình thủy văn đã qua

Mực nước trên sông Thao đang biến đổi chậm.

b. Dự báo, cảnh báo

Mực nước trên sông Thao tiếp tục biến đổi chậm.



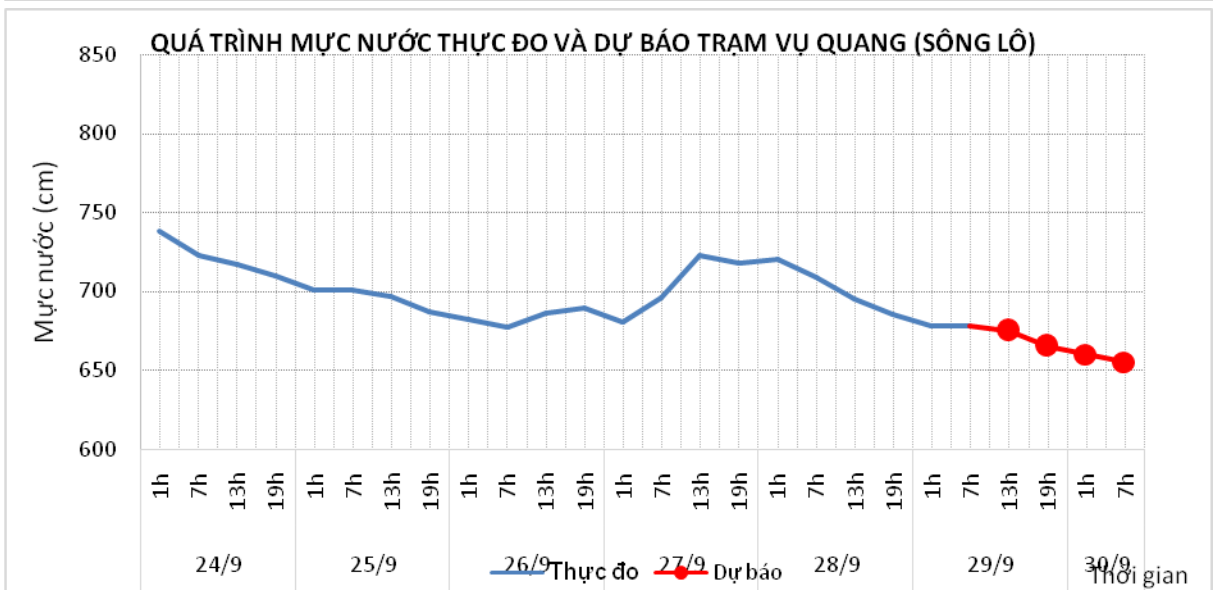
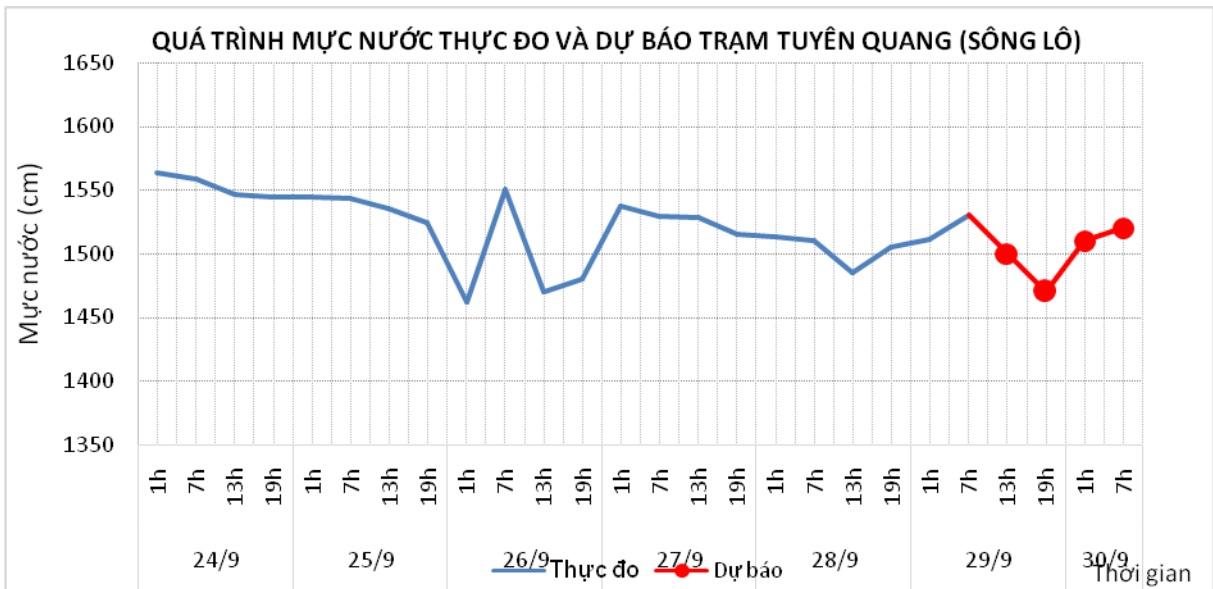
2.2. Lưu vực sông Lô

a. Diễn biến tình hình thủy văn đã qua

Mức nước sông Lô tại Tuyên Quang, Vụ Quang đang có dao động nhỏ và chịu ảnh hưởng bởi điều tiết của hồ chứa phía thượng lưu.

b. Dự báo, cảnh báo

Mức nước hạ lưu sông Lô tại Tuyên Quang, Vụ Quang tiếp tục dao động và chịu ảnh hưởng bởi điều tiết của hồ chứa phía thượng lưu.



3. Khu vực Đông Bắc

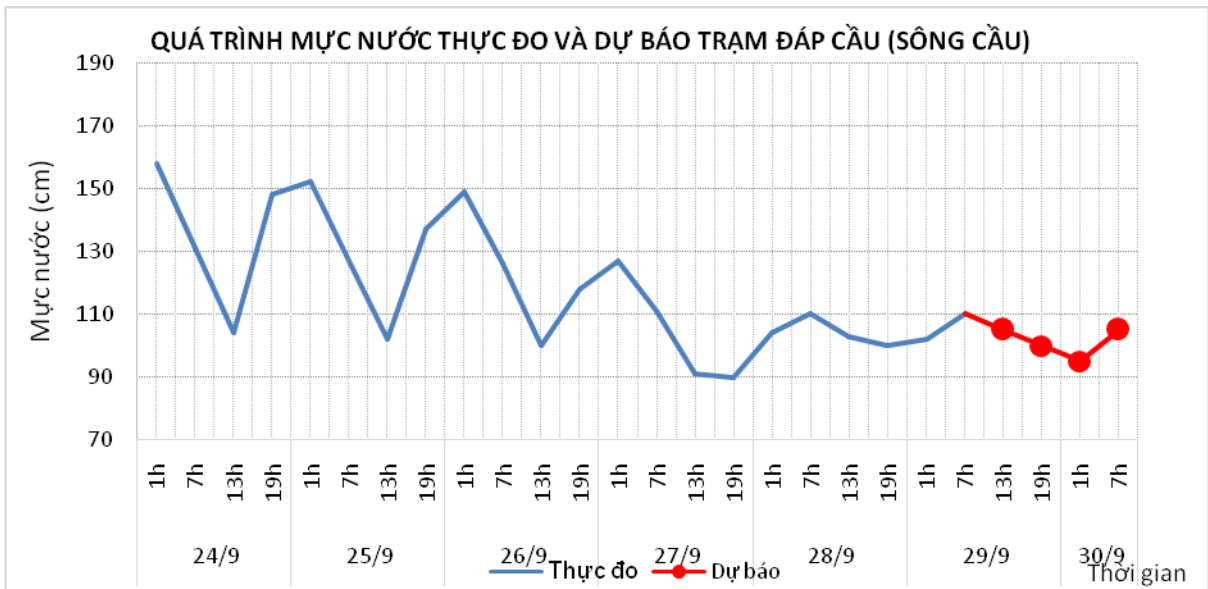
3.1. Lưu vực sông Cầu

a. Diễn biến tình hình thủy văn đã qua

Mức nước sông Cầu đang biến đổi chậm, hạ lưu chịu ảnh hưởng của thủy triều.

b. Dự báo, cảnh báo

Mức nước sông Cầu tại Đáp Cầu tiếp tục biến đổi chậm và ảnh hưởng của thủy triều.



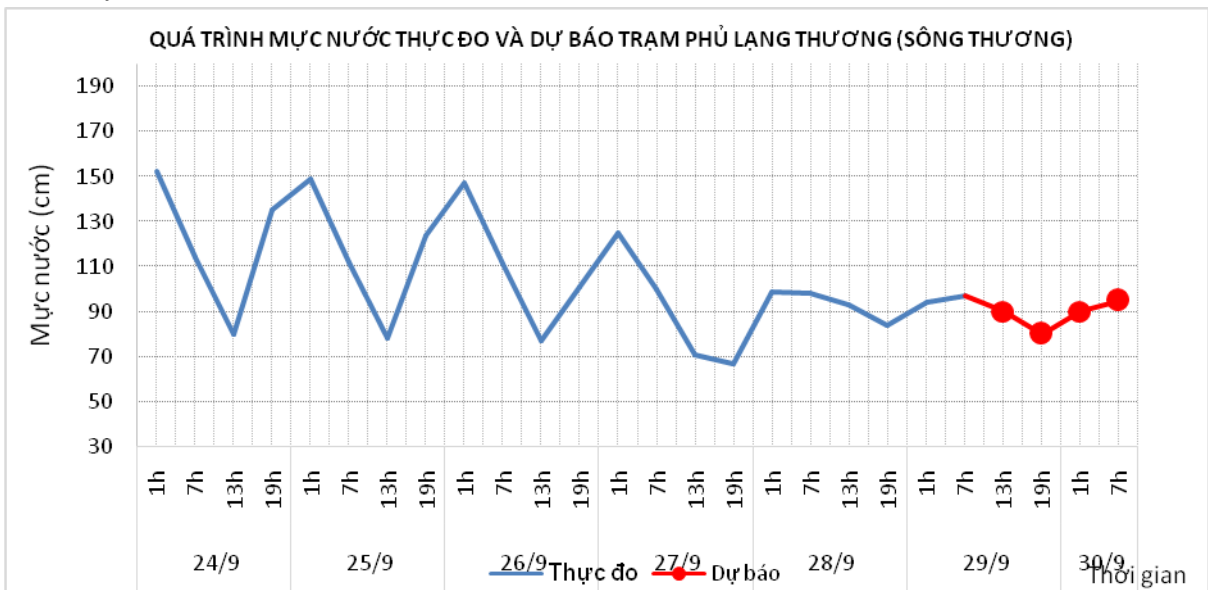
3.2. Lưu vực sông Thương

a. Diễn biến tình hình thủy văn đã qua

Mức nước sông Thương tại Phủ Lạng Thương đang biến đổi chậm và ảnh hưởng của thủy triều.

b. Dự báo, cảnh báo

Mức nước sông Thương tại Phủ Lạng Thương tiếp tục biến đổi chậm và ảnh hưởng của thủy triều.



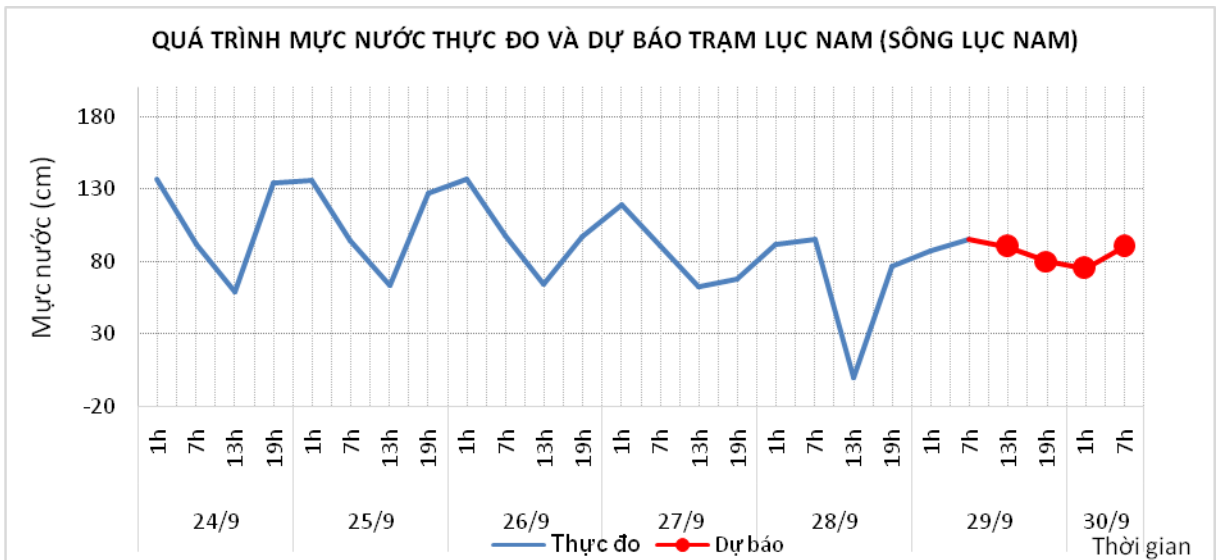
3.3. Lưu vực sông Lục Nam

a. Diễn biến tình hình thủy văn đã qua

Mức nước sông Lục Nam tại Lục Nam đang biến đổi chậm và chịu ảnh hưởng của thủy triều.

b. Dự báo, cảnh báo

Mức nước sông Lục Nam tiếp tục biến đổi chậm, hạ lưu chịu ảnh hưởng của thủy triều.



4. Khu vực Đồng bằng Bắc Bộ

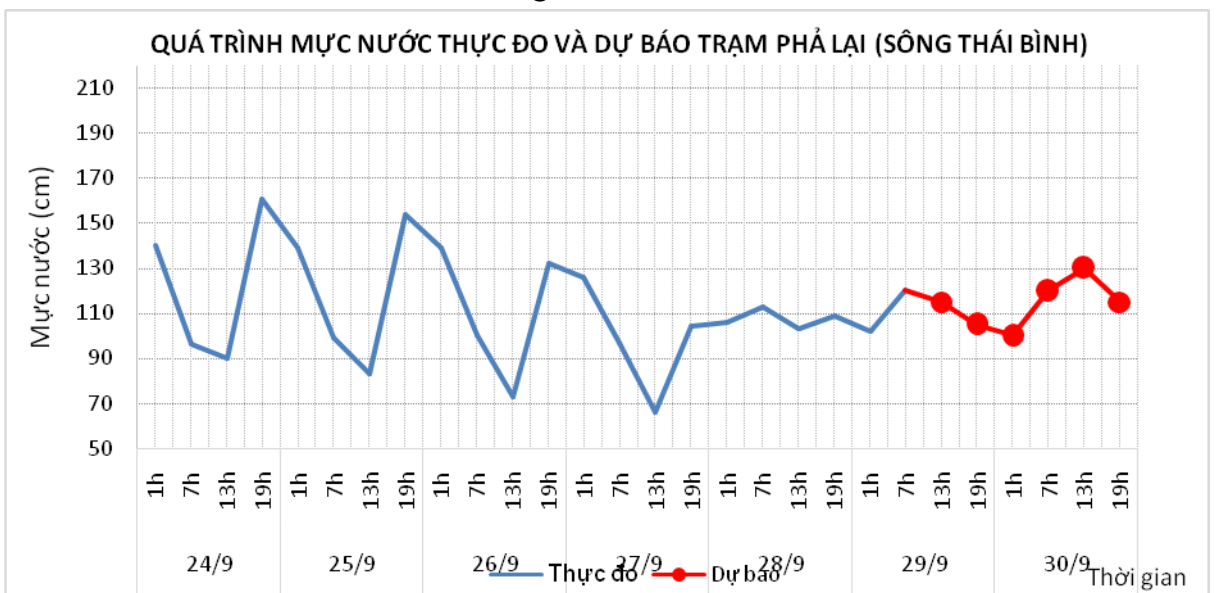
4.1. Lưu vực sông Thái Bình

a. Diễn biến tình hình thủy văn đã qua

Mức nước hạ lưu sông Thái Bình tại Phả Lại đang biến đổi chậm. Lúc 7h/29/9, mực nước tại trạm Phả Lại là 1,20 m.

b. Dự báo, cảnh báo

Mức nước hạ lưu sông Thái Bình tại Phả Lại tiếp tục biến đổi chậm. Đến 19h/30/9, mực nước tại trạm Phả Lại có khả năng ở mức 1,15m.



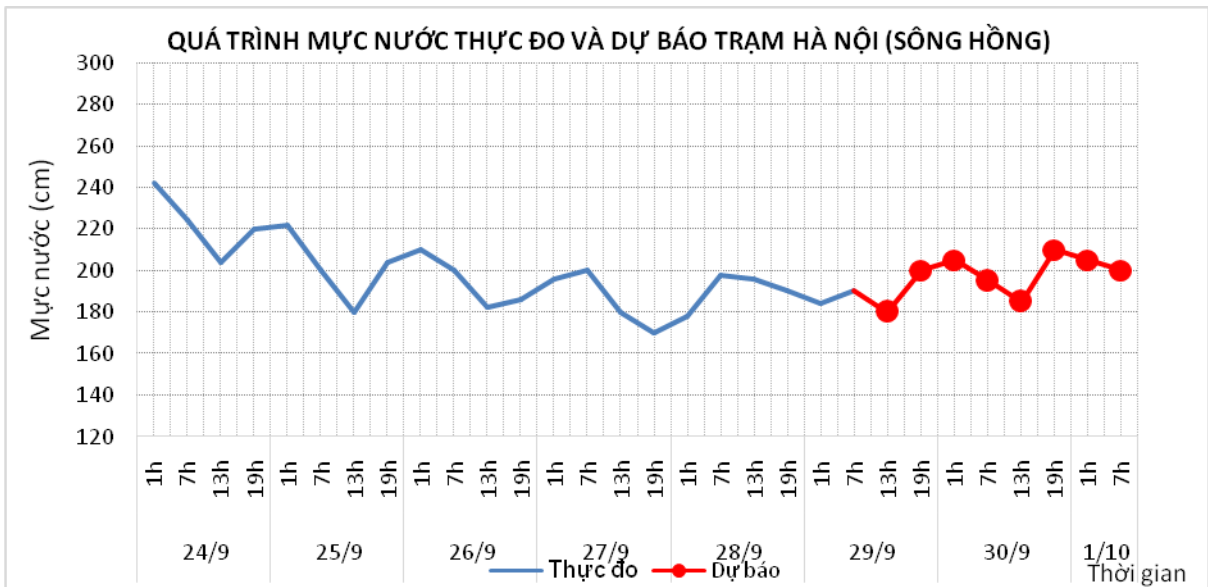
4.2. Lưu vực sông Hồng

a. Diễn biến tình hình thủy văn đã qua

Mức nước trên sông Hồng tại trạm Hà Nội đang biến đổi chậm. Lúc 7h/29/09, mực nước tại trạm Hà Nội là 1,90m.

b. Dự báo, cảnh báo

Mức nước trên sông Hồng tại trạm Hà Nội tiếp tục biến đổi chậm. Đến 7h/01/10 mực nước tại trạm Hà Nội có khả năng ở mức 2,00m.



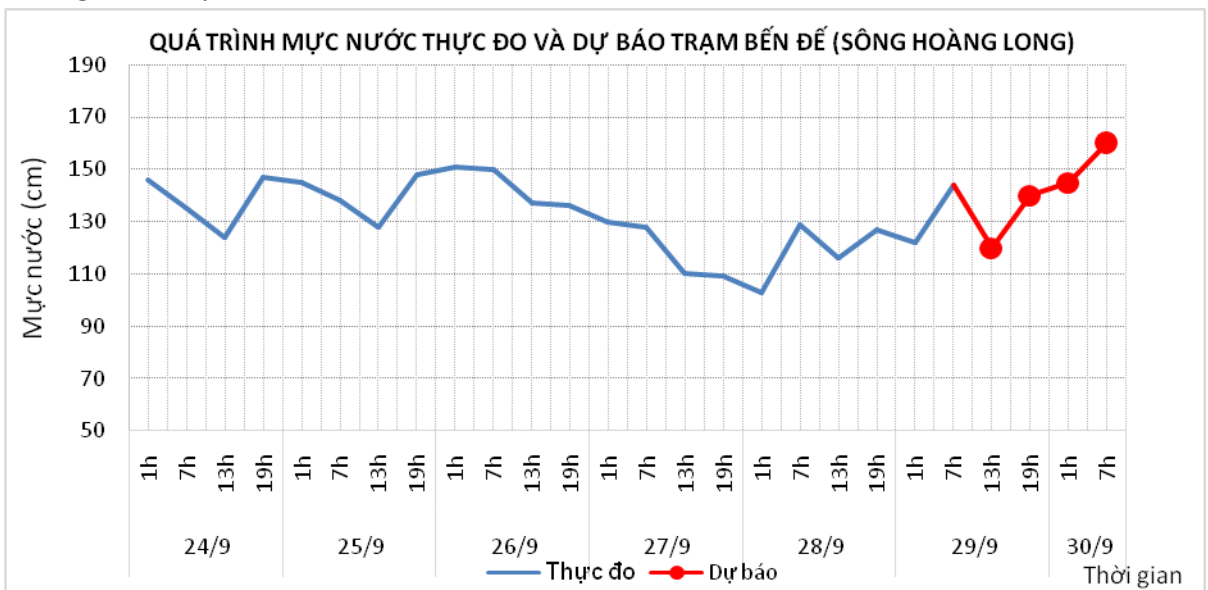
4.3. Lưu vực sông Hoàng Long

a. Diễn biến tình hình thủy văn đã qua

Trên sông Hoàng Long, mực nước tại trạm Bến Đé đang biến đổi chậm và chịu ảnh hưởng của thủy triều.

b. Dự báo, cảnh báo

Trên sông Hoàng Long, mực nước tại Bến Đé tiếp tục biến đổi chậm và chịu ảnh hưởng của thủy triều.



5. Khu vực Bắc Trung Bộ

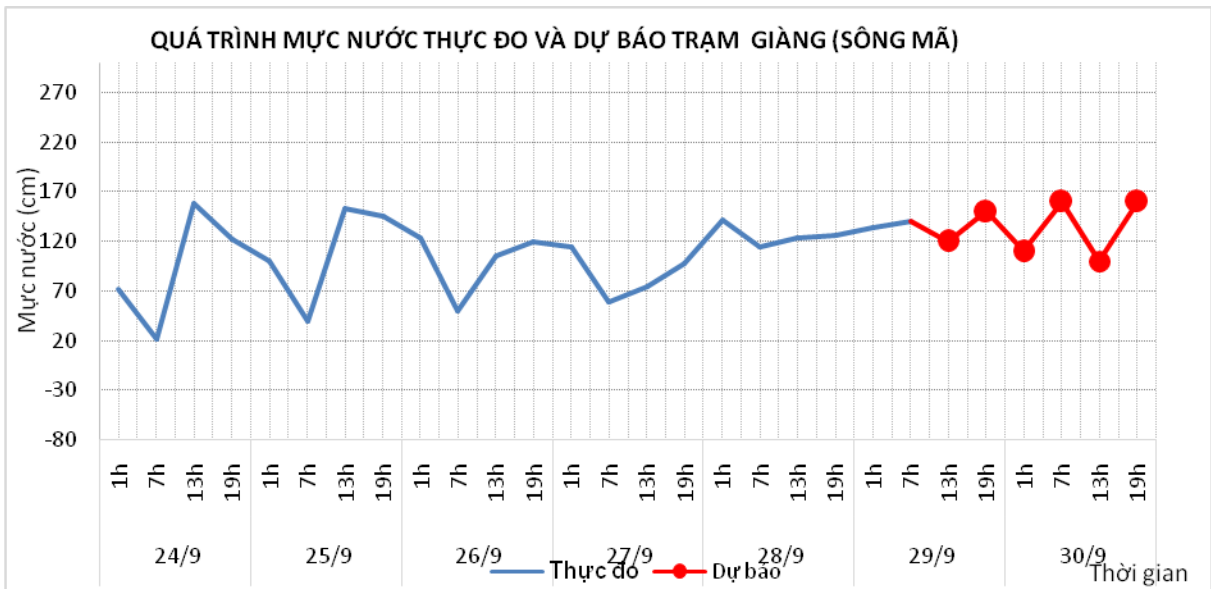
5.1. Lưu vực sông Mã

a. Diễn biến tình hình thủy văn đã qua

Mực nước thượng lưu có dao động, trung lưu dao động theo điều tiết hồ chứa, hạ lưu tại Giàng dao động theo triều.

b. Dự báo, cảnh báo

Mực nước thượng lưu có dao động, trung lưu dao động theo điều tiết hồ chứa, hạ lưu tại Giàng dao động theo triều



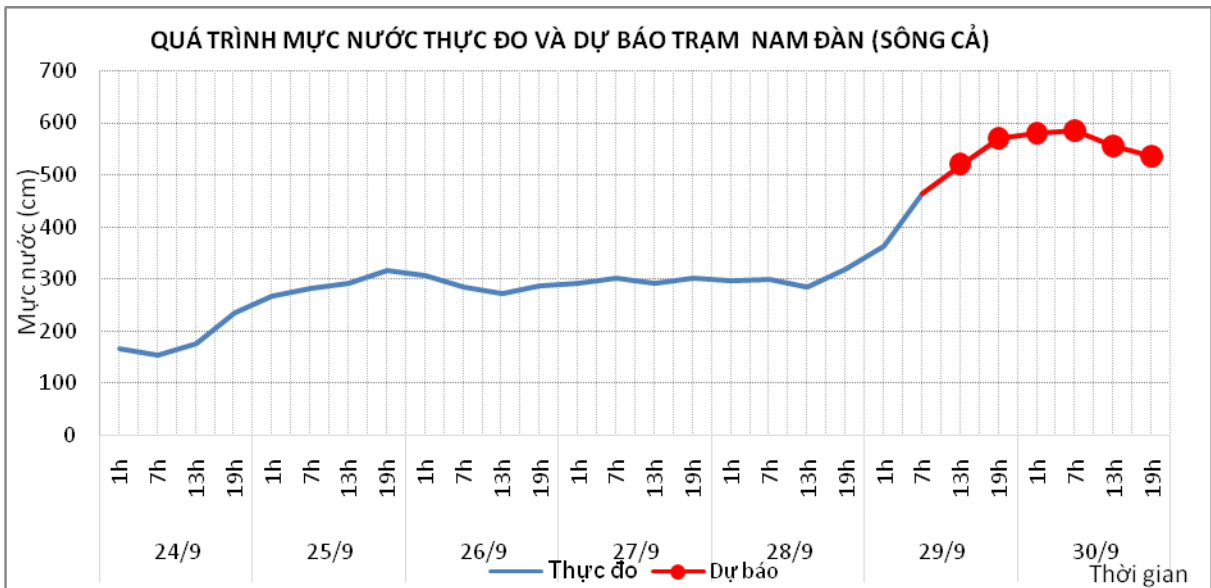
5.2. Lưu vực sông Cả

a. Diễn biến tình hình thủy văn đã qua

Mức nước sông Hiếu đang lên, thượng lưu sông Cả có dao động; hạ lưu sông Cả đang lên.

b. Dự báo, cảnh báo

Đến tối nay (29/9), lũ trên sông Hiếu tại Nghĩa Khánh có khả năng đạt đỉnh và còn dưới mức BĐ1. Mức nước trung, hạ lưu sông Cả tiếp tục lên. Đến sáng mai (30/09), mức nước hạ lưu sông Cả tại Nam Đàn lên mức 5,85m, trên BĐ1 0,45m.



5.3. Lưu vực sông La

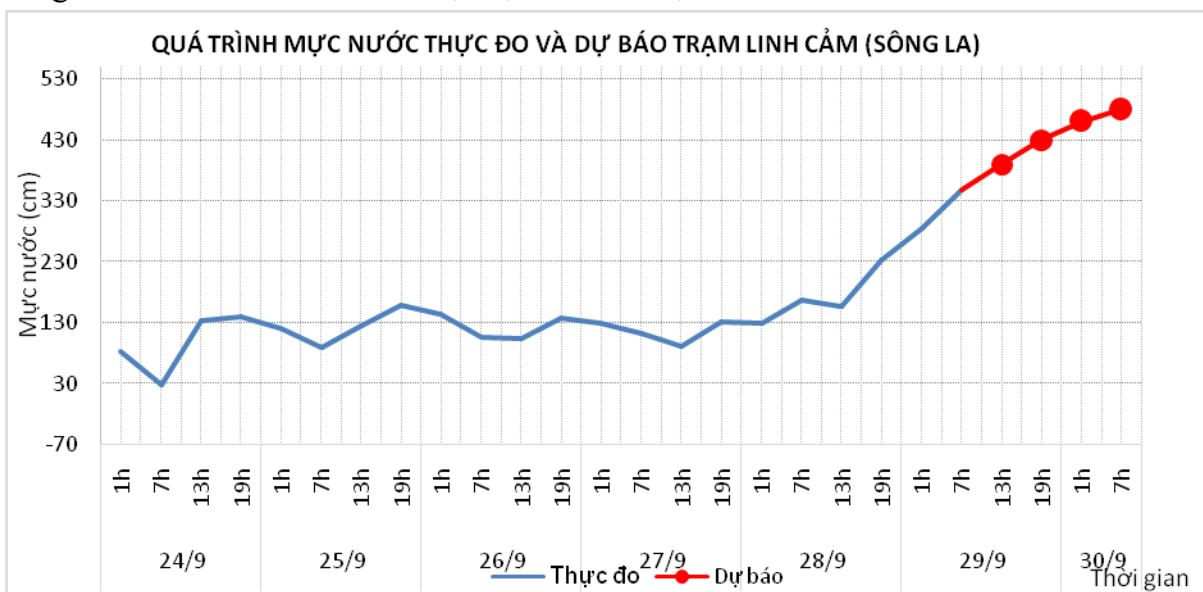
a. Diễn biến tình hình thủy văn đã qua

Lũ trên sông Ngàn Sâu, Ngàn Phố và hạ lưu sông La đang lên. Mức nước lúc 7h/29/9, trên sông Ngàn Sâu tại Chu Lễ 12,52m, ở mức BĐ2; sông Ngàn Phố tại Sơn Diệm 12,19m, trên BĐ2 0,69m.

b. Dự báo, cảnh báo

Mức nước sông Ngàn Sâu, Ngàn Phố và hạ lưu sông La tiếp tục lên. Trong 12-24 giờ

tới, mực nước thượng nguồn sông Ngàn Sâu và sông Ngàn Phố lên mức BĐ2-BĐ3, hạ lưu sông Ngàn Sâu lên trên mức BĐ1-BĐ2. Đến sáng mai (30/9), mực nước hạ lưu sông La tại Linh Cảm lên mức 4,8m, trên BĐ1 0,3m



Cảnh báo:

Nguy cơ cao xảy ra lũ quét trên các sông suối nhỏ vùng núi, sạt lở đất trên các sườn dốc; ngập lụt vùng trũng thấp, ven sông và khu đô thị tại các tỉnh từ Thanh Hóa đến Hà Tĩnh.

6. Khu vực Trung Trung Bộ

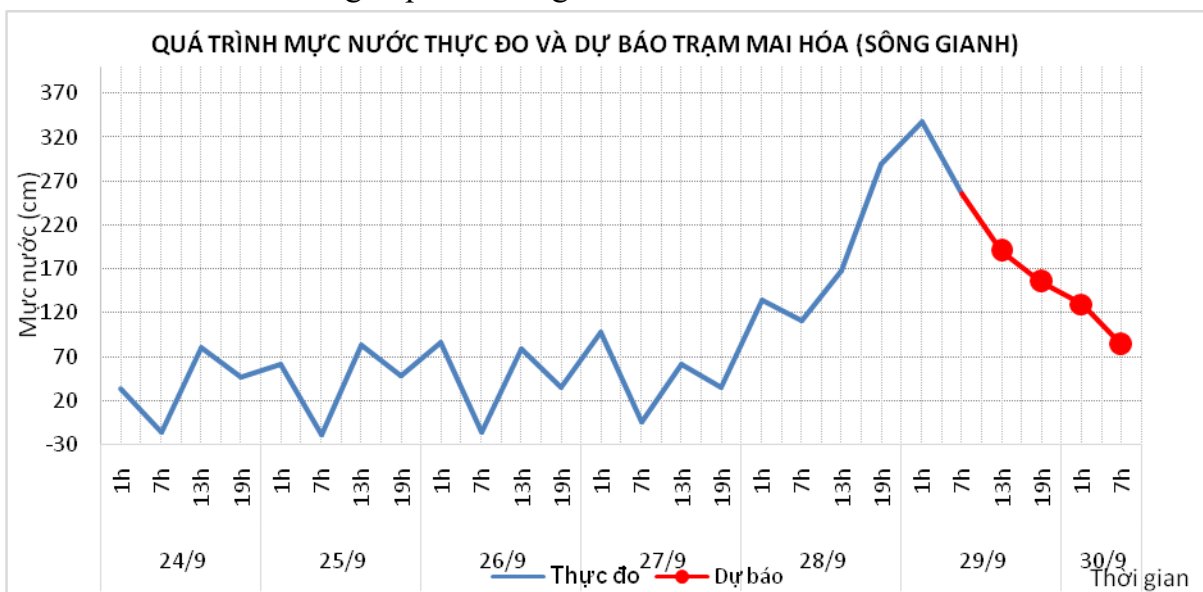
6.1. Lưu vực sông Gianh

a. Diễn biến tình hình thủy văn đã qua

Lũ trên sông Gianh đã đạt đỉnh và đang xuống. Đỉnh lũ tại Đồng Tâm 10,68m (20h/28/9), dưới BĐ2 2,32m, tại Mai Hóa 3,4m (23h/28/9), dưới BĐ1 0,1m.

b. Dự báo, cảnh báo

Mực nước nước trên sông tiếp tục xuống



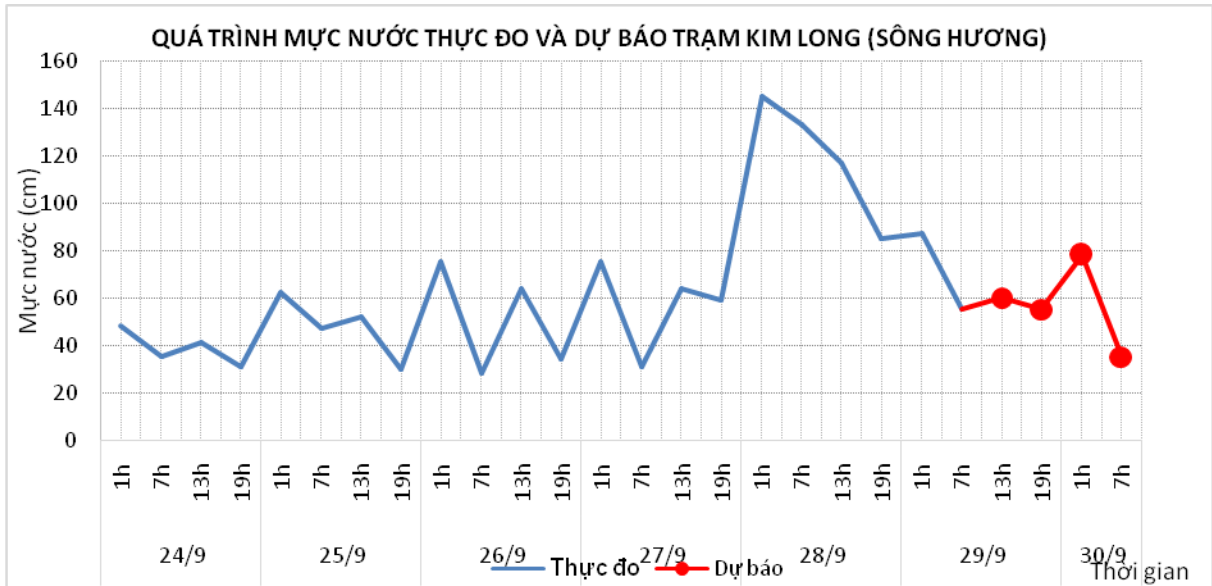
6.2. Lưu vực sông Hương

a. Diễn biến tình hình thủy văn đã qua

Mức nước trên sông Hương đang xuống

b. Dự báo, cảnh báo

Mức nước dao động theo điều tiết hồ chứa.



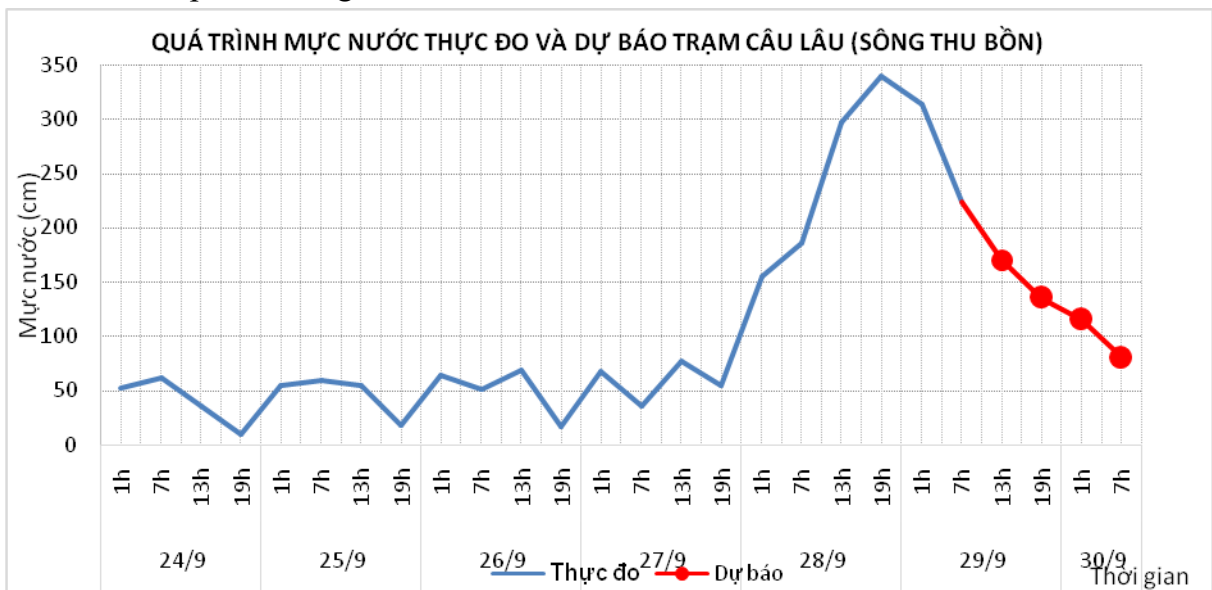
6.3. Lưu vực sông Vu Gia Thu Bồn

a. Diễn biến tình hình thủy văn đã qua

Lũ trên sông Vu Gia-Thu Bồn đã đạt đỉnh và đang xuống. Đỉnh lũ trên sông Vu Gia tại Ái Nghĩa 8,87m (14h/28/9), dưới BĐ3 0,13m, trên sông Thu Bồn tại Câu Lâu 3,4m (19h/28/9), trên BĐ2 0,40m.

b. Dự báo, cảnh báo

Mức nước tiếp tục xuống



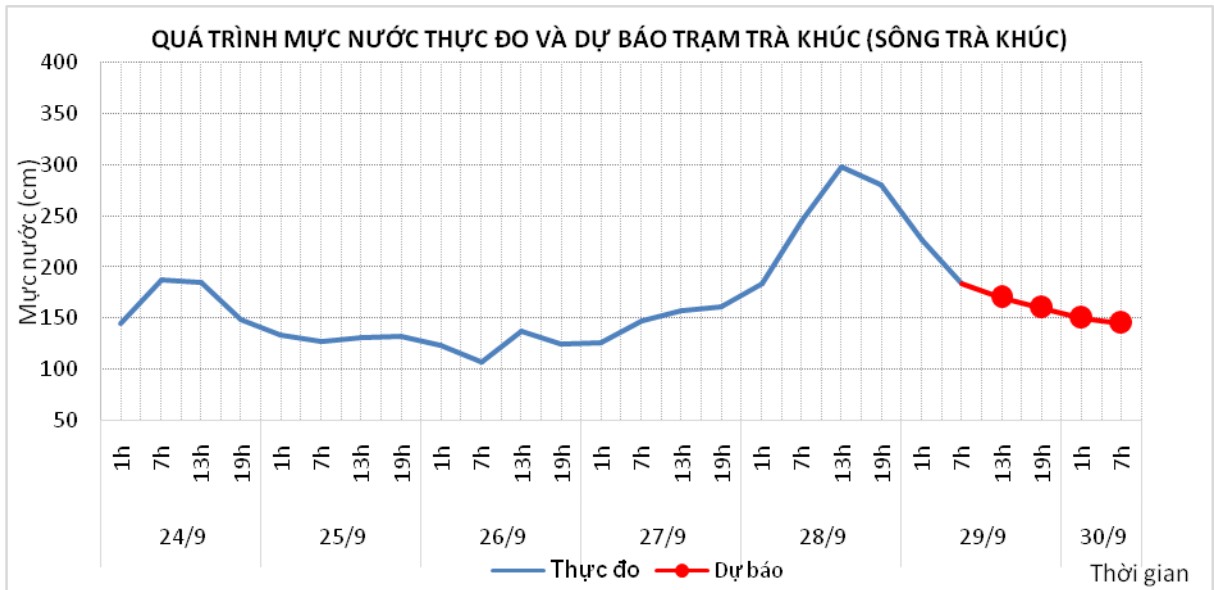
6.4. Lưu vực sông Trà Khúc

a. Diễn biến tình hình thủy văn đã qua

Mức nước sông Trà Khúc đang xuống.

b. Dự báo, cảnh báo

Mực nước tiếp tục xuống



6.5. Các sông khác

a. Diễn biến tình hình thủy văn đã qua

Lũ trên các sông ở Quảng Bình, Quảng Trị đã đạt đỉnh và đang xuống. Đỉnh lũ ở mức dưới BĐ1 đến BĐ1.

b. Dự báo, cảnh báo

Mực nước trên các sông tiếp tục xuống.

Cảnh báo:

7. Khu vực Nam Trung Bộ

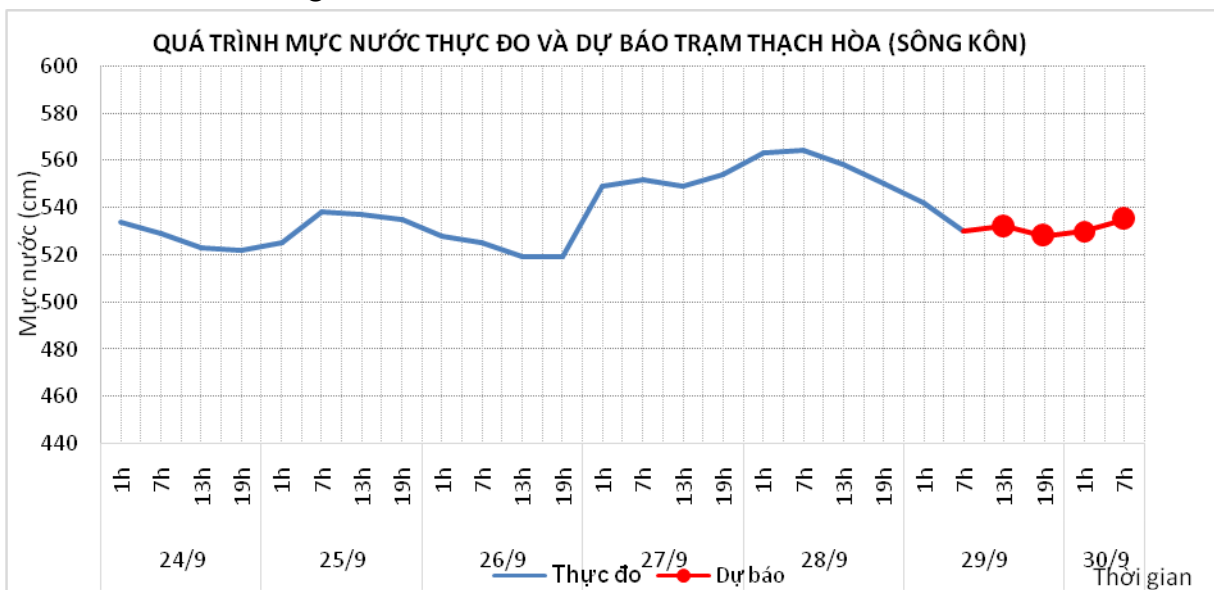
7.1. Lưu vực sông Kôn

a. Diễn biến tình hình thủy văn đã qua

Mực nước có dao động

b. Dự báo, cảnh báo

Mực nước có dao động



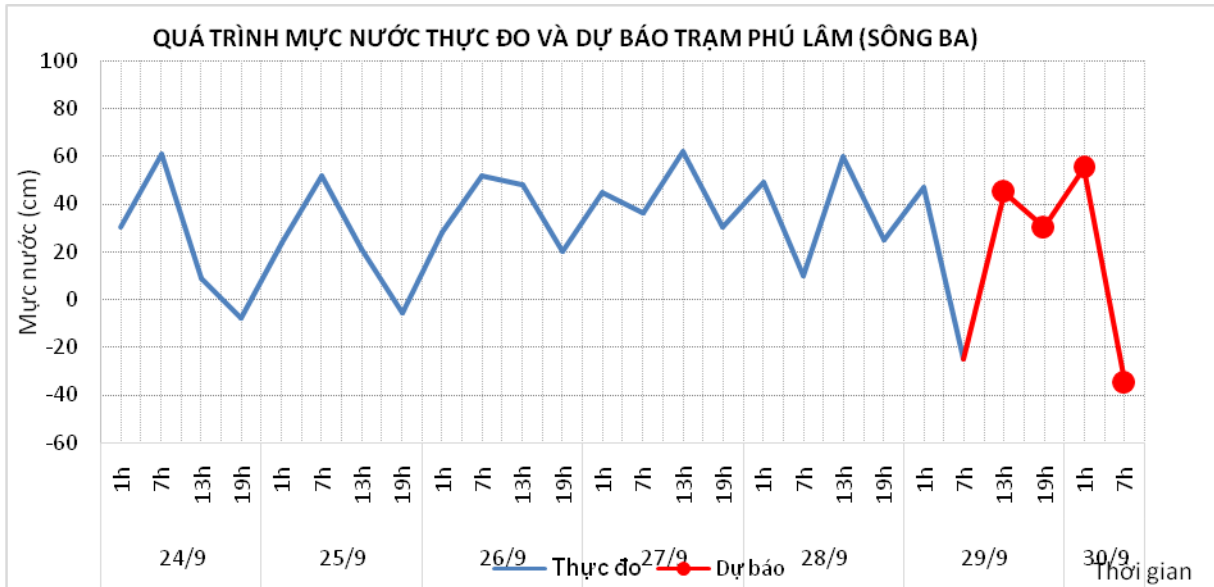
7.2. Lưu vực sông Ba

a. Diễn biến tình hình thủy văn đã qua

Mức nước thượng lưu có dao động, trung lưu dao động theo điều tiết hồ chứa, hạ lưu biến đổi theo triều.

b. Dự báo, cảnh báo

Mức nước thượng lưu có dao động, trung lưu dao động theo điều tiết hồ chứa, hạ lưu biến đổi theo triều.



7.3. Các sông khác

a. Diễn biến tình hình thủy văn đã qua

Mức nước có dao động

b. Dự báo, cảnh báo

Mức nước có dao động

8. Khu vực Tây Nguyên

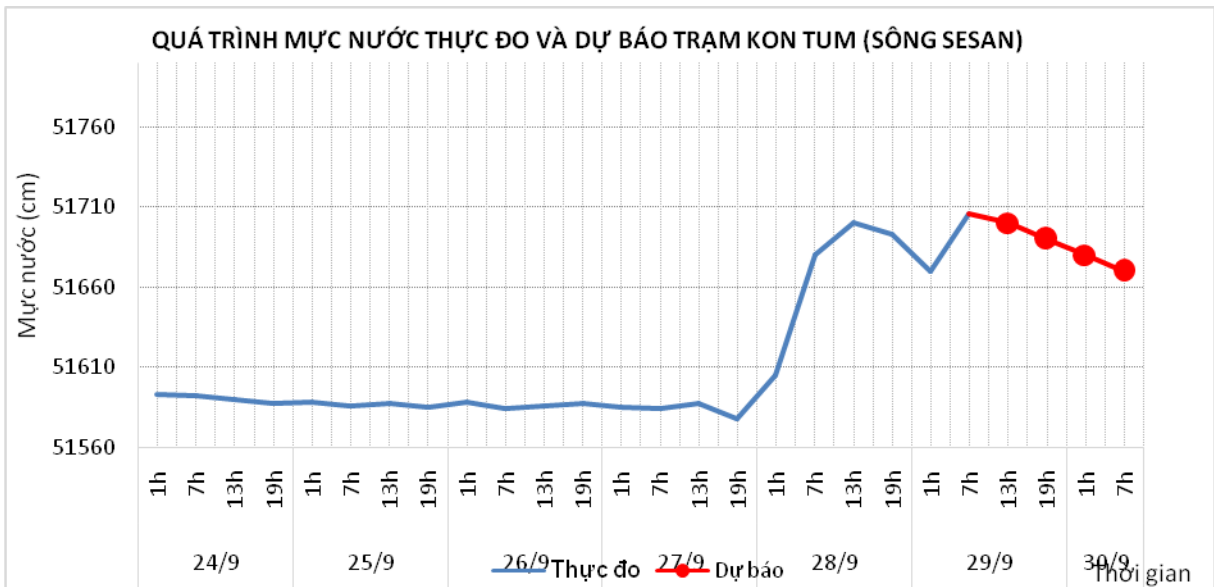
8.1. Lưu vực sông Sê San

a. Diễn biến tình hình thủy văn đã qua

Lũ trên các sông đạt đỉnh, mực nước đỉnh lũ trên sông Pô Kô tại trạm Đăk Mốt 588,95m (14h/28), trên BĐ3 2,45m, trên sông Đăk Tô Kan tại trạm Đăk Tô 579,54m (11h/28), trên BĐ3 0,54m, trên sông Đăkbla tại trạm KonPlong 593,51m (10h/28), ở mức BĐ2, tại trạm Kon Tum 518,95m (15h/28), dưới BĐ2 0,55m. Hiện tại, mực nước trên các sông đang xuống, riêng hạ lưu sông Đăkbla dao động ở dưới mức BĐ1.

b. Dự báo, cảnh báo

Mức nước trên các sông xuống dần.



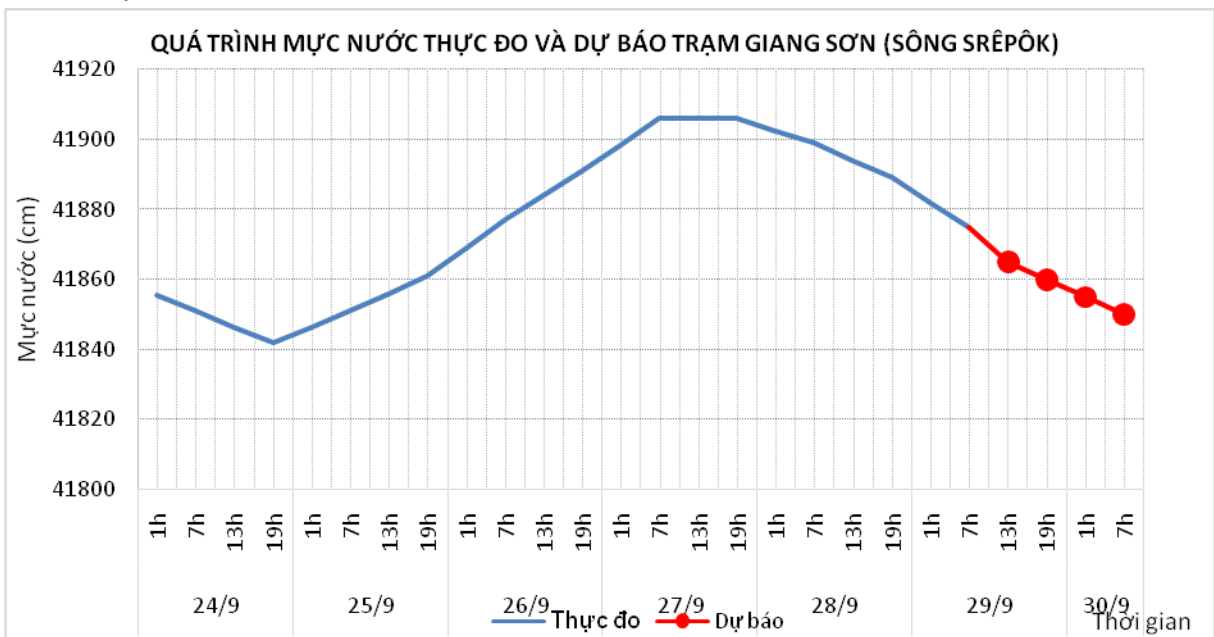
8.2. Lưu vực sông Srêpôk

a. Diễn biến tình hình thủy văn đã qua

Mức nước sông Krông Ana xuống chậm; các sông khác dao động theo điều tiết của hồ chứa thủy điện.

b. Dự báo, cảnh báo

Mức nước sông Krông Ana xuống chậm; các sông khác dao động theo điều tiết của hồ chứa thủy điện.



8.3. Các sông khác

a. Diễn biến tình hình thủy văn đã qua

Lũ trên sông Cam Ly (Lâm Đồng) đang lên nhanh, mực nước lúc 09h/29 tại trạm Thanh Bình 832,83m (dưới BĐ3 0,17m). Các sông khác mực nước dao động.

b. Dự báo, cảnh báo

Trưa, chiều nay, lũ sông Cam Ly sẽ đạt đỉnh và xuống dần, đỉnh lũ tại trạm Thanh Bình có khả năng đạt mức BĐ3. Các sông khác mực nước dao động.

Cảnh báo: Cần đề phòng sạt lở đất, ngập cục bộ tại các vùng trũng, thấp ven sông Cam Ly thuộc TP. Đà Lạt; khu vực huyện Lâm Hà (xã Mê Linh, TT Nam Ban); Đặc biệt khu vực thôn Kim Phát, xã Bình Thạnh, huyện Đức Trọng.

9. Khu vực Nam Bộ

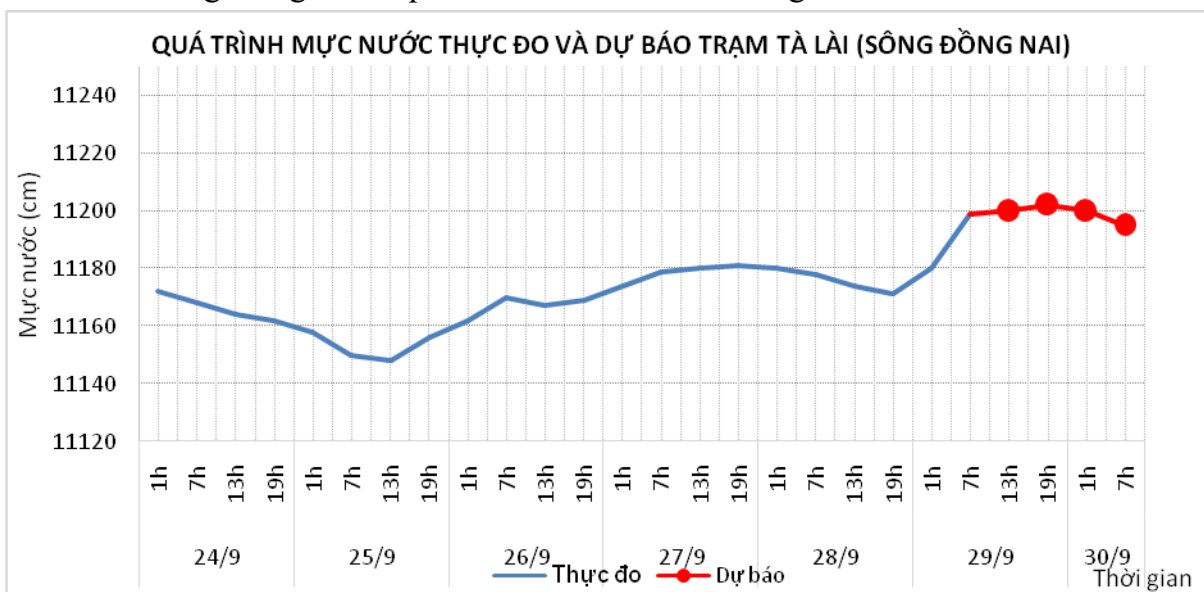
9.1. Lưu vực sông Đồng Nai

a. Diễn biến tình hình thủy văn đã qua

Mức nước sông Đồng Nai tại trạm Tà Lài đang lên. Lúc 7h/29/9, mức nước tại trạm Tà Lài ở mức xấp xỉ BĐ1.

b. Dự báo, cảnh báo

Mức nước sông Đồng Nai tiếp tục lên chậm sau đó xuống dần..



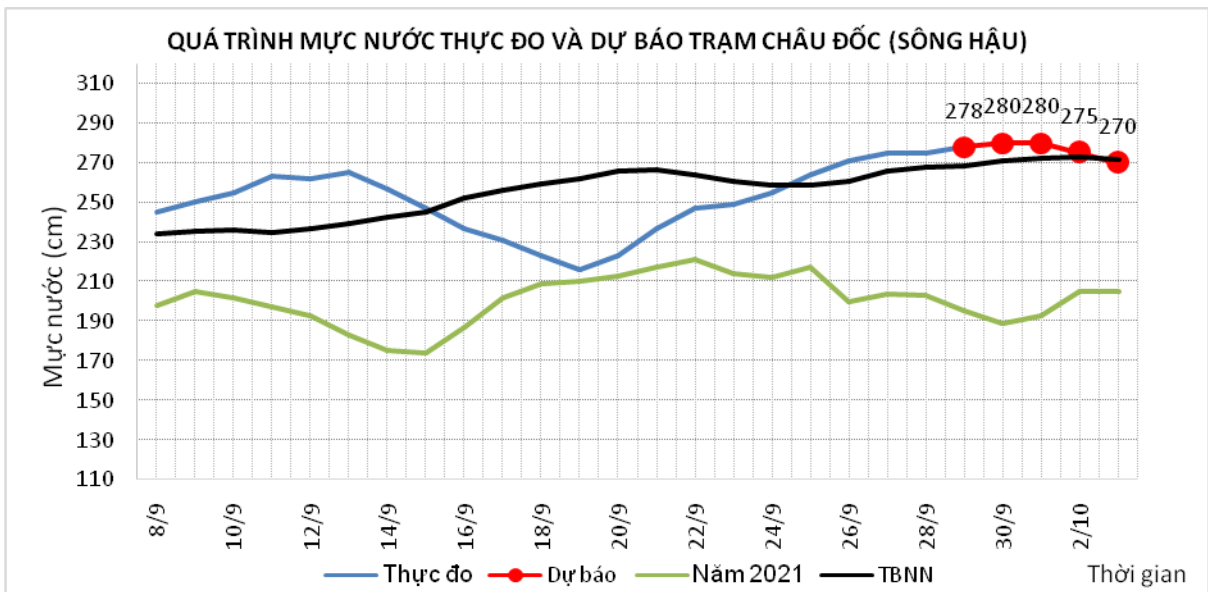
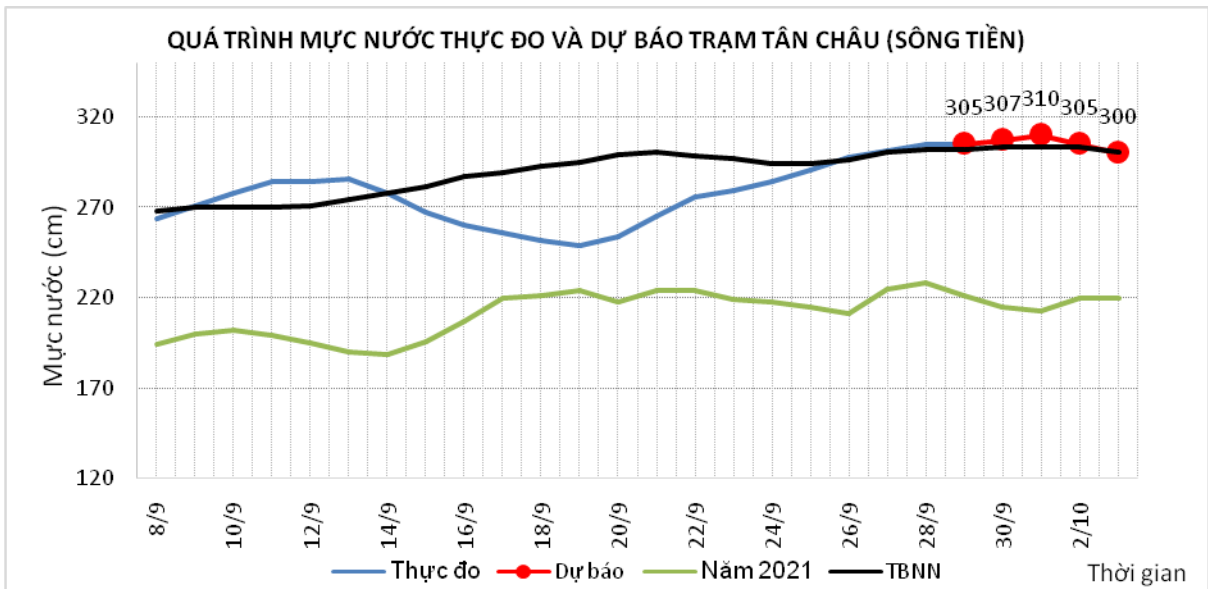
9.2. Lưu vực sông Cửu Long

a. Diễn biến tình hình thủy văn đã qua

Mức nước sông Cửu Long dao động theo triều. Mức nước cao nhất ngày 28/9 trên sông Tiền tại Tân Châu 3,03m, tại Mỹ Tho 1,61 (trên BĐ3 0,01m), Mỹ Thuận 1,81m (trên BĐ3 0,01m); trên sông Hậu tại Châu Đốc 2,75m, tại Long Xuyên 2,45m (dưới BĐ3 0,05m), tại Cần Thơ 1,84m (trên BĐ2 0,04m); sông Sài Gòn tại Phú An 1,55m (trên BĐ2 0,05m), tại Biên Hòa 1,96m (dưới BĐ2 0,04m).

b. Dự báo, cảnh báo

Trong 1-2 ngày tới, mức nước sông Cửu Long dao động theo triều sau đó biến đổi chậm. Đến ngày 03/10, mức nước cao nhất ngày tại Tân Châu ở mức 3,0m; tại Châu Đốc ở mức 2,70; tại các trạm hạ lưu sông Cửu Long, sông Sài Gòn dao động ở mức BĐ1-BĐ2.



Cảnh báo: Nguy cơ ngập lụt xảy ra tại các vùng trũng thấp, vùng ven sông tại các tỉnh hạ nguồn sông Cửu Long, sông Sài Gòn, thành phố Hồ Chí Minh, Cần Thơ, Vĩnh Long.

II. Bảng mực nước, lưu lượng thực đo và dự báo các trạm

Sông	Trạm	Mực nước thực đo (cm)				Mực nước dự báo (cm)							
		13h-28/09	19h-28/09	1h-29/09	7h-29/09	13h-29/09	19h-29/09	1h-30/09	7h-30/09	13h-30/09	19h-30/09	1h-01/10	7h-01/10
Đà	Hồ Hòa Bình (*)	2486	1408	825	808	1550 ↑	1460 ↓	1550 ↑	1280 ↓				
Thao	Yên Bái	2592	2587	2592	2624	2630 ↑	2640 ↑	2650 ↑	2660 ↑				
Thao	Phú Thọ	1324	1319	1316	1314	1315 ↑	1320 ↑	1325 ↑	1330 ↑				
Lô	Tuyên Quang	1485	1505	1511	1530	1500 ↓	1470 ↓	1510 ↑	1520 ↑				
Lô	Vụ Quang	695	685	678	678	675 ↓	665 ↓	660 ↓	655 ↓				
Cầu	Đáp Cầu	103	100	102	110	105 ↓	100 ↓	95 ↓	105 ↑				
Thương	Phù Lạng Thương	93	84	94	97	90 ↓	80 ↓	90 ↑	95 ↑				
Lục Nam	Lục Nam	0	77	87	95	90 ↓	80 ↓	75 ↓	90 ↑				
Thái Bình	Phả Lại	103	109	102	120	115 ↓	105 ↓	100 ↓	120 ↑	130 ↑	115 ↓		
Hồng	Hà Nội	196	190	184	190	180 ↓	200 ↑	205 ↑	195 ↓	185 ↓	210 ↑	205 ↓	200 ↓
Hoàng Long	Bến Đẽ	116	127	122	144	120 ↓	140 ↑	145 ↑	160 ↑				
Mã	Giàng	124	126	134	140	120 ↓	150 ↑	110 ↓	160 ↑	100 ↓	160 ↑		
Cả	Nam Đàn	286	321	363	465	520 ↑	570 ↑	580 ↑	585 ↑	555 ↓	535 ↓		
La	Linh Cảm	157	232	285	348	390 ↑	430 ↑	460 ↑	480 ↑				
Gianh	Mai Hóa	168	290	338	255	190 ↓	155 ↓	130 ↓	84 ↓				
Hương	Kim Long	117	85	87	55	60 ↑	55 ↓	78 ↑	35 ↓				
Thu Bồn	Câu Lâu	297	340	314	224	170 ↓	135 ↓	115 ↓	80 ↓				
Trà Khúc	Trà Khúc	297	280	226	184	170 ↓	160 ↓	150 ↓	145 ↓				
Kôn	Thanh Hòa	558	550	542	530	532 ↑	528 ↓	530 ↑	535 ↑				
Ba	Phú Lâm	60	25	47	-25	45 ↑	30 ↓	55 ↑	-35 ↓				
Đăkbla	Kon Tum	51700	51693	51670	51706	51700 ↓	51690 ↓	51680 ↓	51670 ↓				
Krông Ana	Giang Sơn	41894	41889	41882	41875	41865 ↓	41860 ↓	41855 ↓	41850 ↓				
Đồng Nai	Tà Lài	11174	11171	11180	11199	11200 ↑	11202 ↑	11200 ↓	11195 ↓				

Ghi chú: (*): Q m³/s

Khu vực Nam Bộ:

Sông	Trạm	Mức nước cao nhất ngày (cm)						
		Thực đo	Dự báo					
		28/09	29/09	30/09	01/10	02/10	03/10	
Sông Tiền	Tân Châu	305 ↑	305 →	307 ↑	310 ↑	305 ↓	300 ↓	
Sông Hậu	Châu Đốc	275 →	278 ↑	280 ↑	280 →	275 ↓	270 ↓	

Tin phát lúc: 10h30'

Nơi nhận:

- Cơ quan, tổ chức;
- Lưu: VT, TVBB, TVTB.

Soạn Tin

Lê Thủy

Người chịu trách nhiệm

ban hành bản tin

Bùi Đình Lập-Phùng Tiến Dũng