

Số: 172/DBQG\_TV\_1030

Hà Nội, ngày 21 tháng 6 năm 2022

## BẢN TIN DỰ BÁO THỦY VĂN HẠN NGẮN

### I. Diễn biến xu thế thủy văn

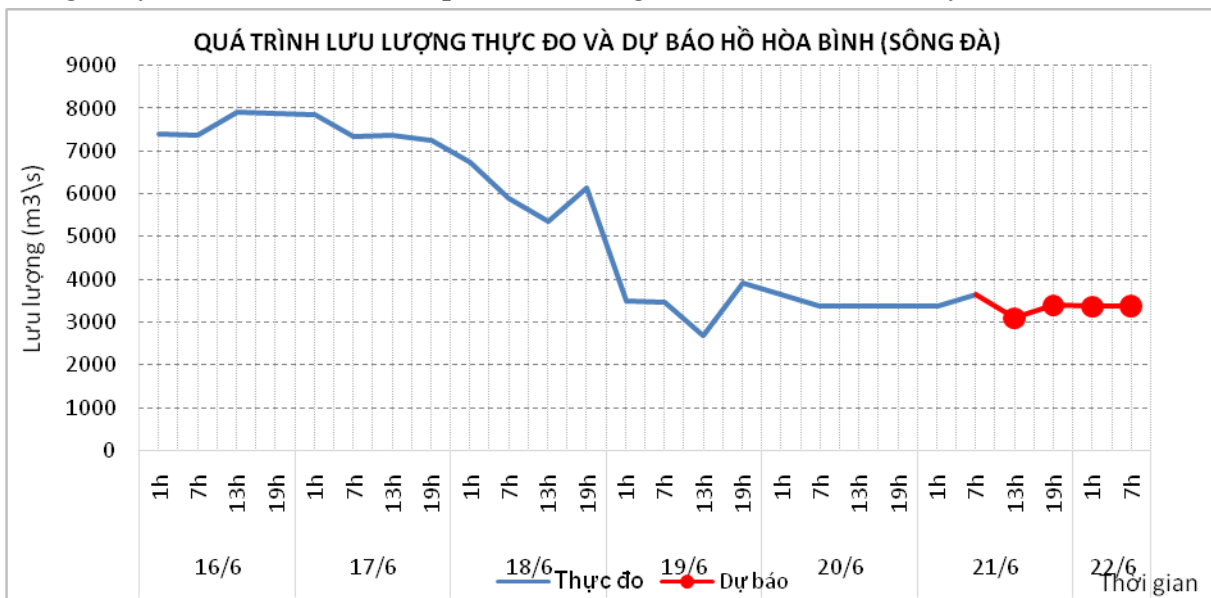
#### 1. Khu vực Tây Bắc:

a. Diễn biến tình hình thủy văn đã qua

Dòng chảy đến hồ Hòa Bình đang dao động theo điều tiết của thủy điện Sơn La.

b. Dự báo, cảnh báo

Dòng chảy đến hồ Hòa Bình tiếp tục dao động theo điều tiết của thủy điện Sơn La.



#### 2. Khu vực Việt Bắc:

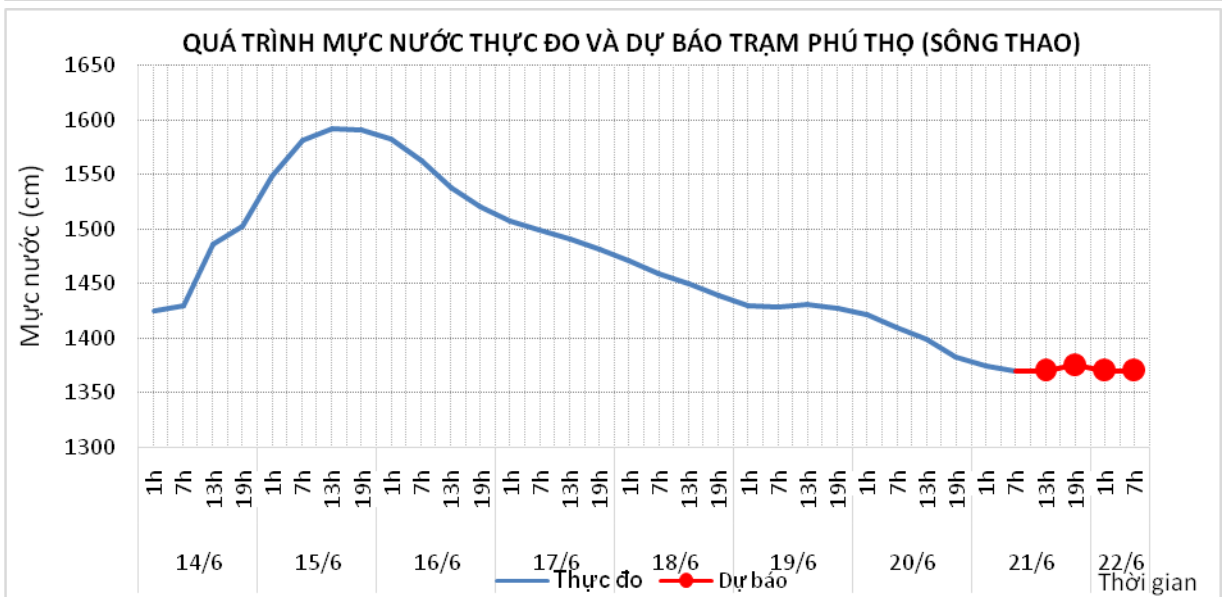
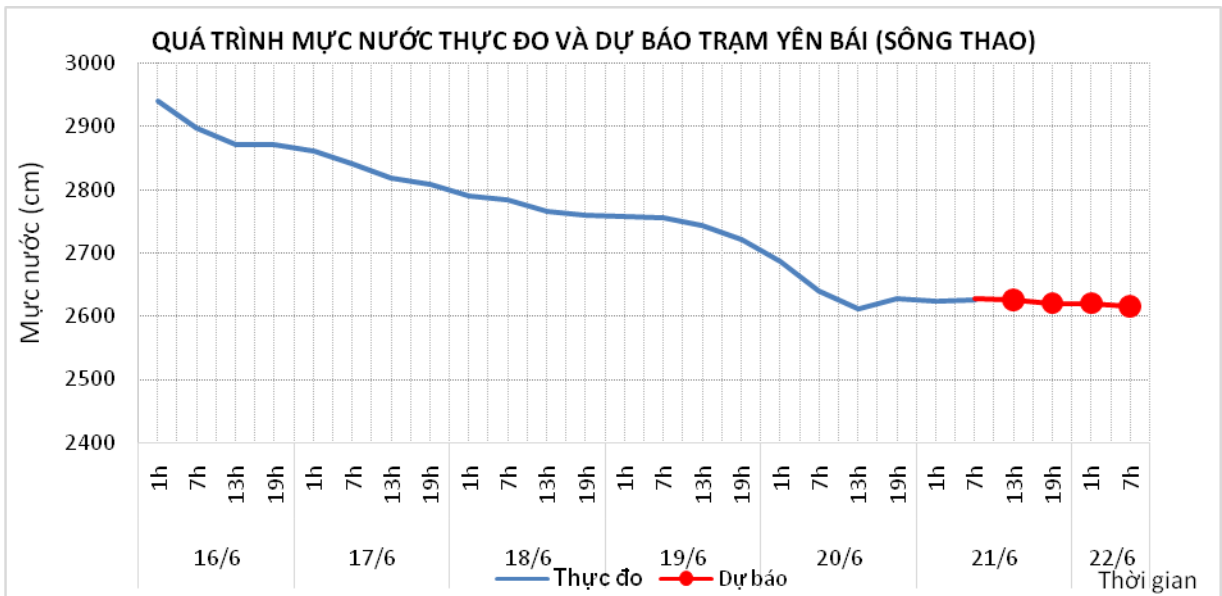
##### 2.1. Lưu vực sông Thao

a. Diễn biến tình hình thủy văn đã qua

Trên sông Thao mực nước đang biến đổi chậm.

b. Dự báo, cảnh báo

Mực nước sông Thao tiếp tục biến đổi chậm.



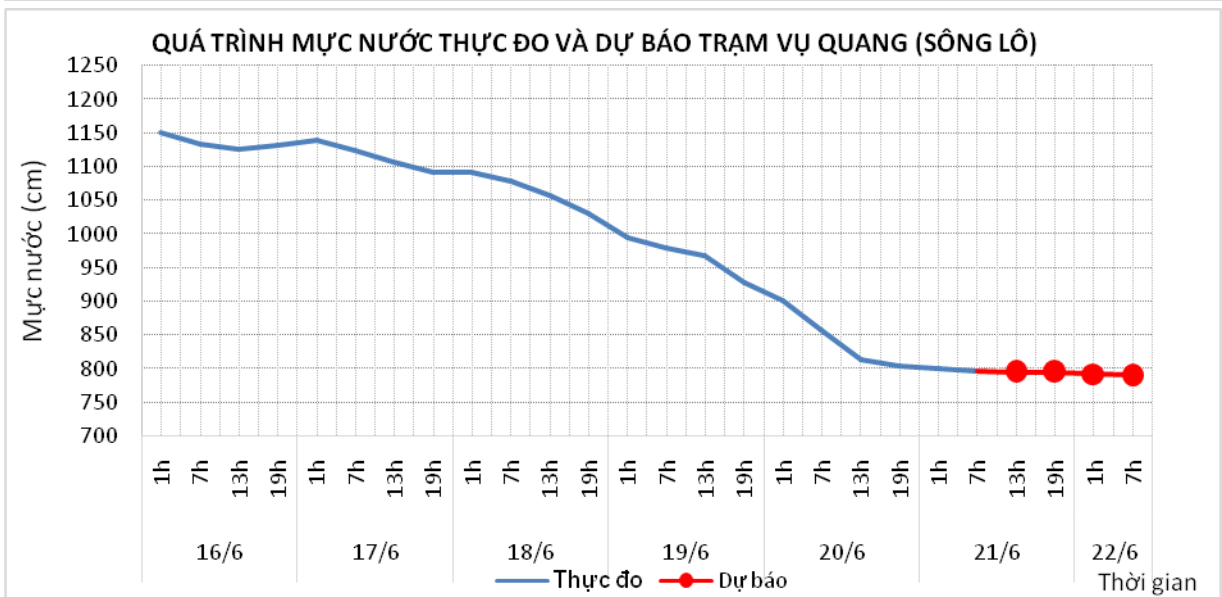
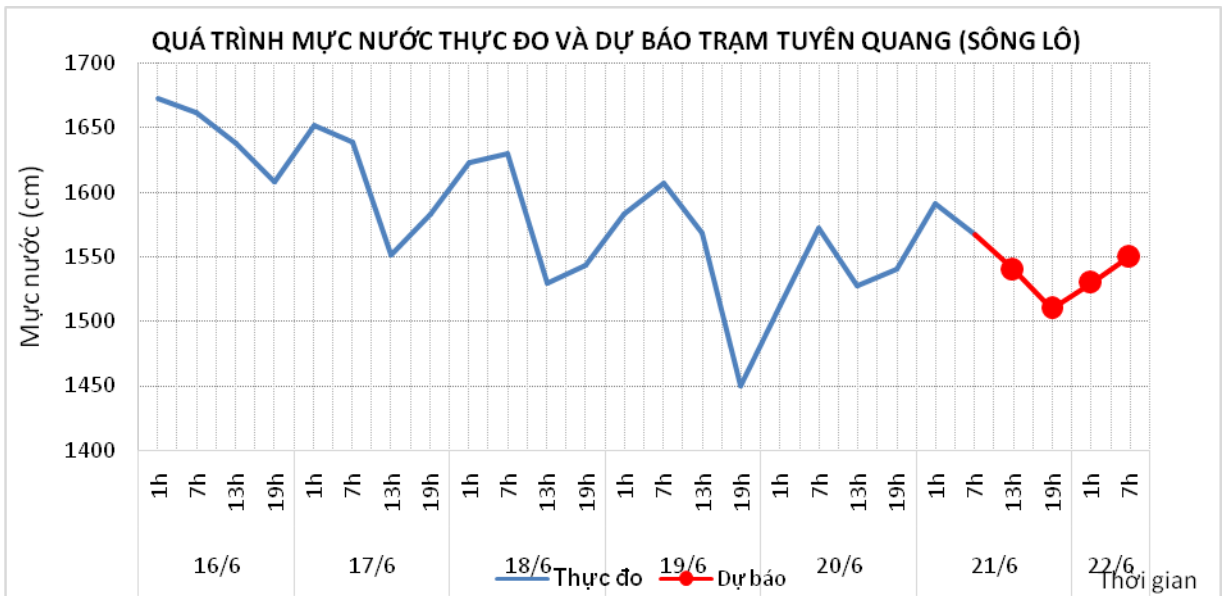
## 2.2. Lưu vực sông Lô

a. Diễn biến tình hình thủy văn đã qua

Mức nước hạ lưu sông Lô đang biến đổi chậm.

b. Dự báo, cảnh báo

Mức nước hạ lưu sông Lô tiếp tục biến đổi chậm.



### 3. Khu vực Đông Bắc

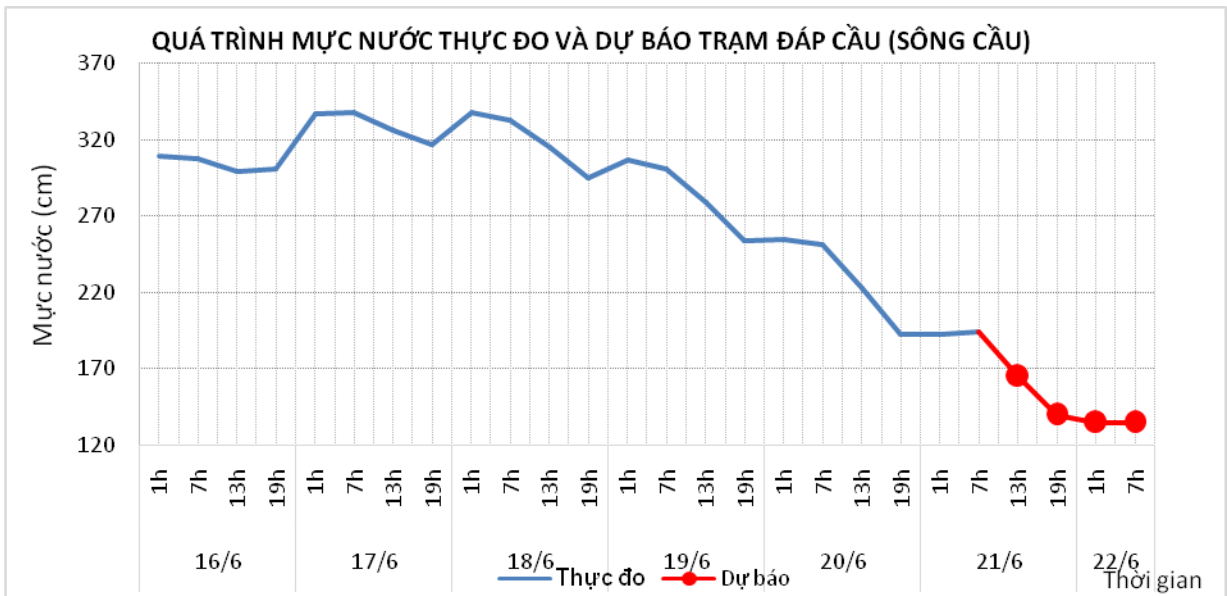
#### 3.1. Lưu vực sông Cầu

a. Diễn biến tình hình thủy văn đã qua

Mức nước sông Cầu đang xuống.

b. Dự báo, cảnh báo

Mức nước sông Cầu tiếp tục xuống.



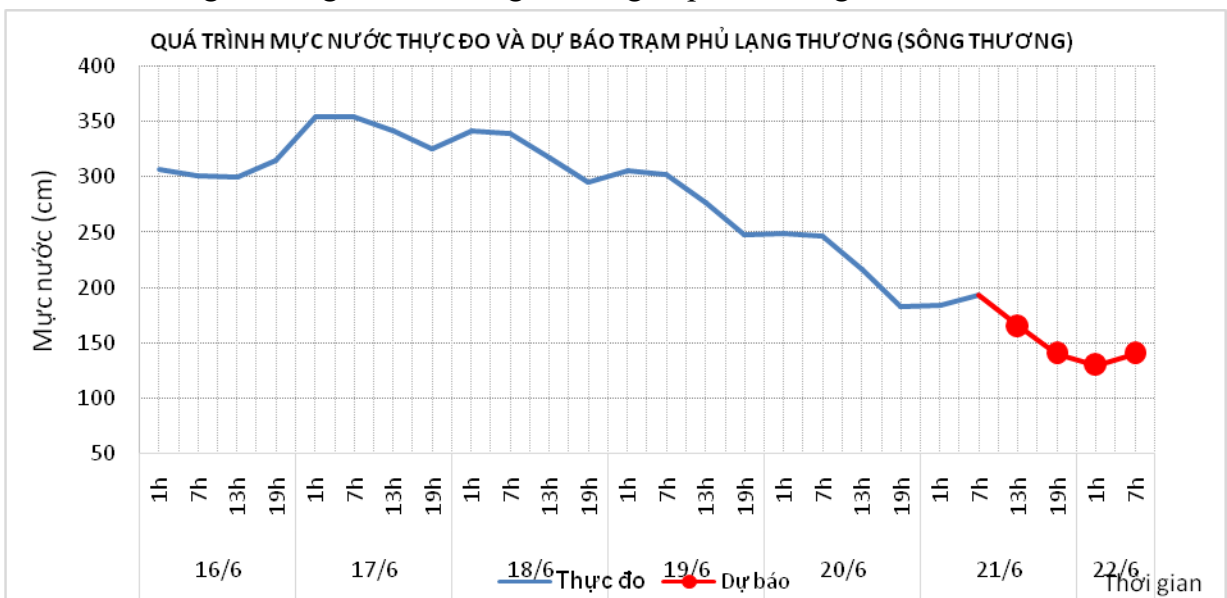
### 3.2. Lưu vực sông Thương

a. Diễn biến tình hình thủy văn đã qua

Mức nước sông Thương tại Phủ Lạng Thương đang xuống.

b. Dự báo, cảnh báo

Mức nước sông Thương tại Phủ Lạng Thương tiếp tục xuống.



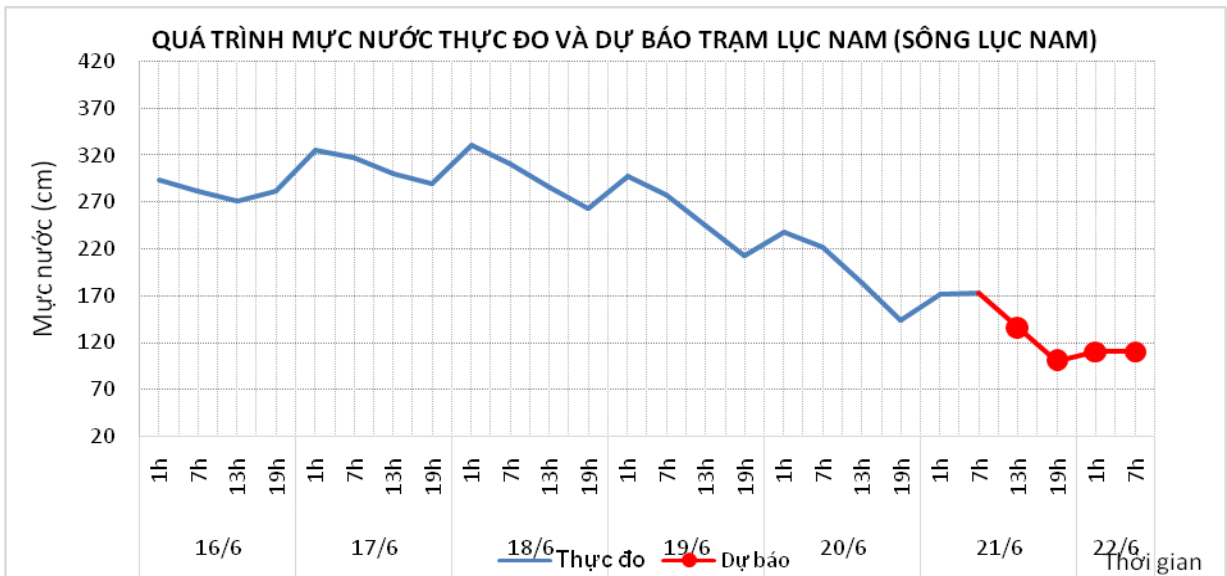
### 3.3. Lưu vực sông Lục Nam

a. Diễn biến tình hình thủy văn đã qua

Mức nước sông Lục Nam đang xuống.

b. Dự báo, cảnh báo

Mức nước Sông Lục Nam tiếp tục xuống.



#### 4. Khu vực Đồng bằng Bắc Bộ

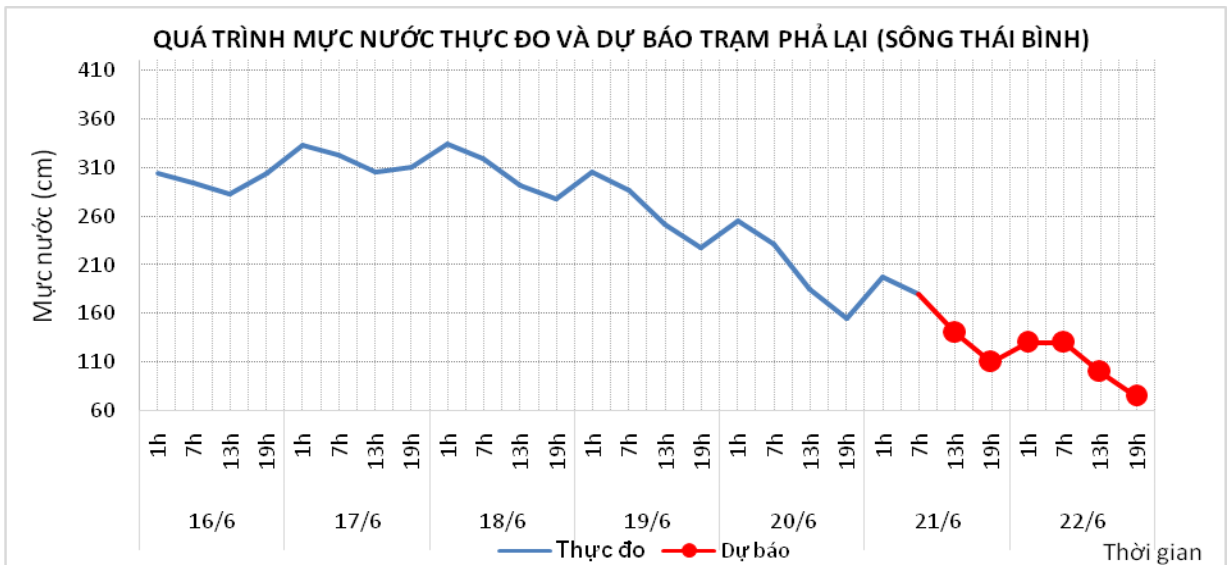
##### 4.1. Lưu vực sông Thái Bình

a. Diễn biến tình hình thủy văn đã qua

Mức nước hạ lưu sông Thái Bình tại Phả Lại đang xuống. Lúc 7h/21/6, mức nước tại trạm Phả Lại là 1,80m.

b. Dự báo, cảnh báo

Mức nước hạ lưu sông Thái Bình tại Phả Lại sẽ biến đổi chậm. Đến 19h/22/6, mức nước tại trạm Phả Lại có khả năng ở mức 0,75m.



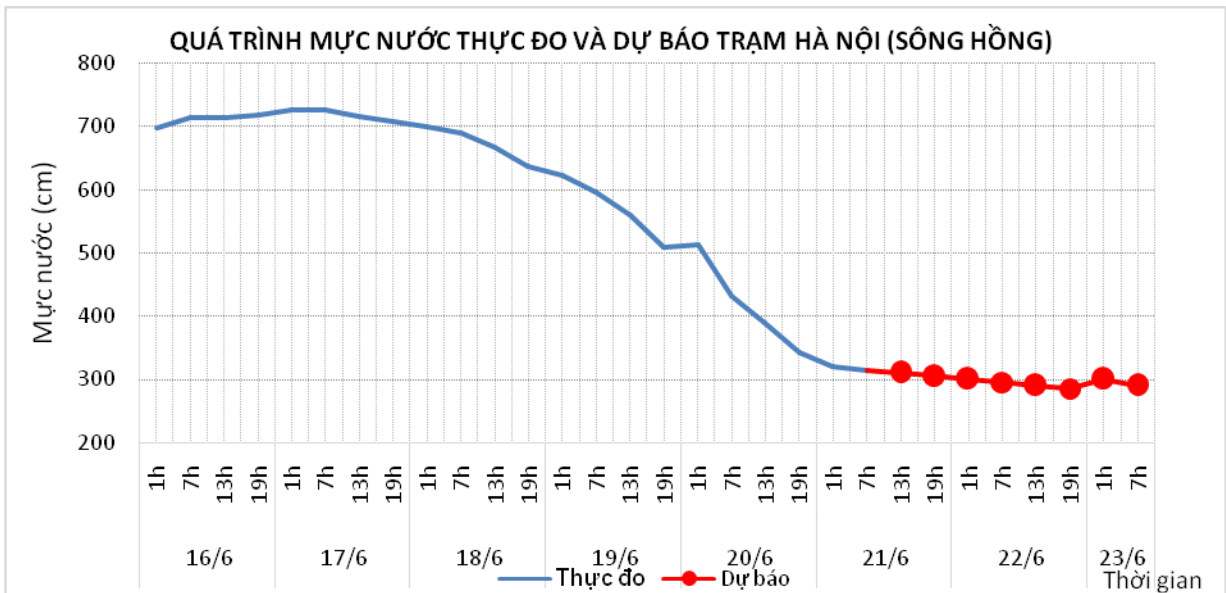
##### 4.2. Lưu vực sông Hồng

a. Diễn biến tình hình thủy văn đã qua

Mức nước trên sông Hồng tại trạm Hà Nội đang xuống chậm. Lúc 7h/21/06, mức nước tại trạm Hà Nội là 4,32m.

b. Dự báo, cảnh báo

Mức nước trên sông Hồng tại trạm Hà Nội tiếp tục xuống chậm trong 12 giờ đầu, sau biến đổi chậm. Đến 7h/23/06, mức nước tại trạm Hà Nội có khả năng ở mức 2,90m.



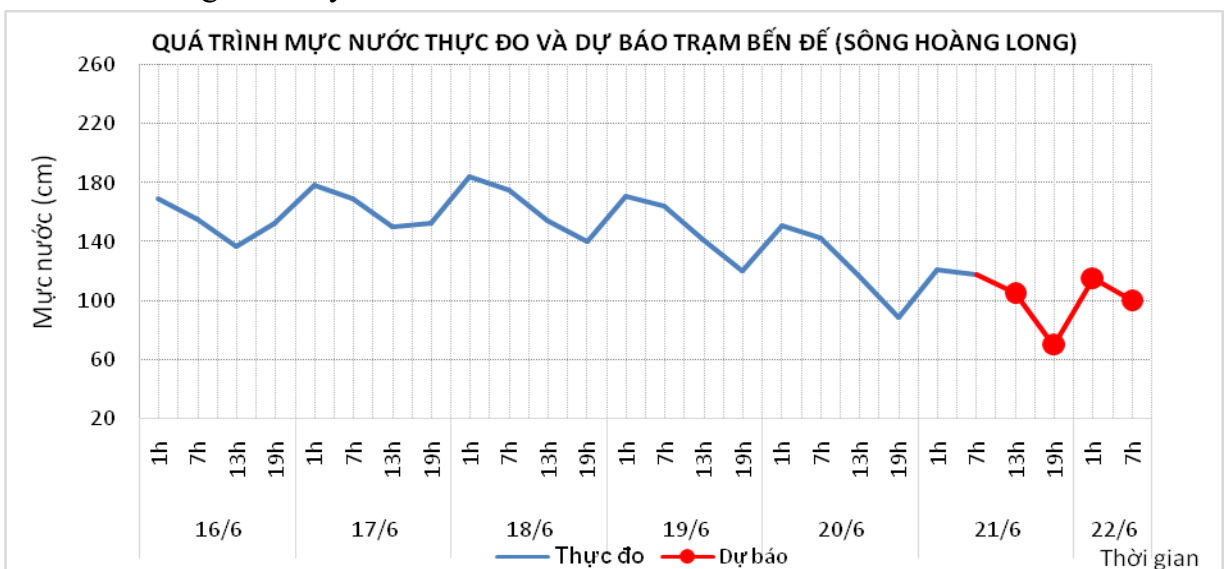
### 4.3. Lưu vực sông Hoàng Long

#### a. Diễn biến tình hình thủy văn đã qua

Mức nước trên sông Hoàng Long tại trạm thủy văn Bến Đẽ đang biến đổi chậm và chịu ảnh hưởng của thủy triều.

#### b. Dự báo, cảnh báo

Mức nước trên sông Hoàng Long tại trạm thủy văn Bến Đẽ tiếp tục biến đổi chậm và chịu ảnh hưởng của thủy triều.



## 5. Khu vực Bắc Trung Bộ

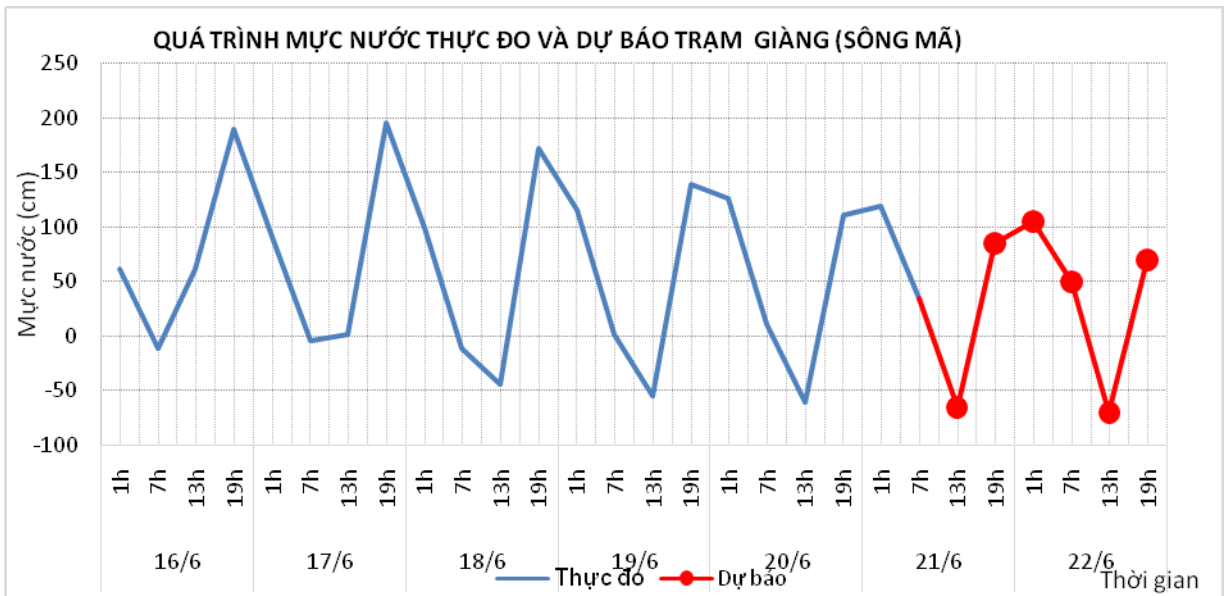
### 5.1. Lưu vực sông Mã

#### a. Diễn biến tình hình thủy văn đã qua

Mức nước thượng lưu biến đổi chậm, trung lưu dao động theo điều tiết hồ chứa, hạ lưu, hạ lưu tại Giàng dao động theo triều.

#### b. Dự báo, cảnh báo

Mức nước thượng lưu biến đổi chậm, trung lưu dao động theo điều tiết hồ chứa, hạ lưu tại Giàng dao động theo triều.



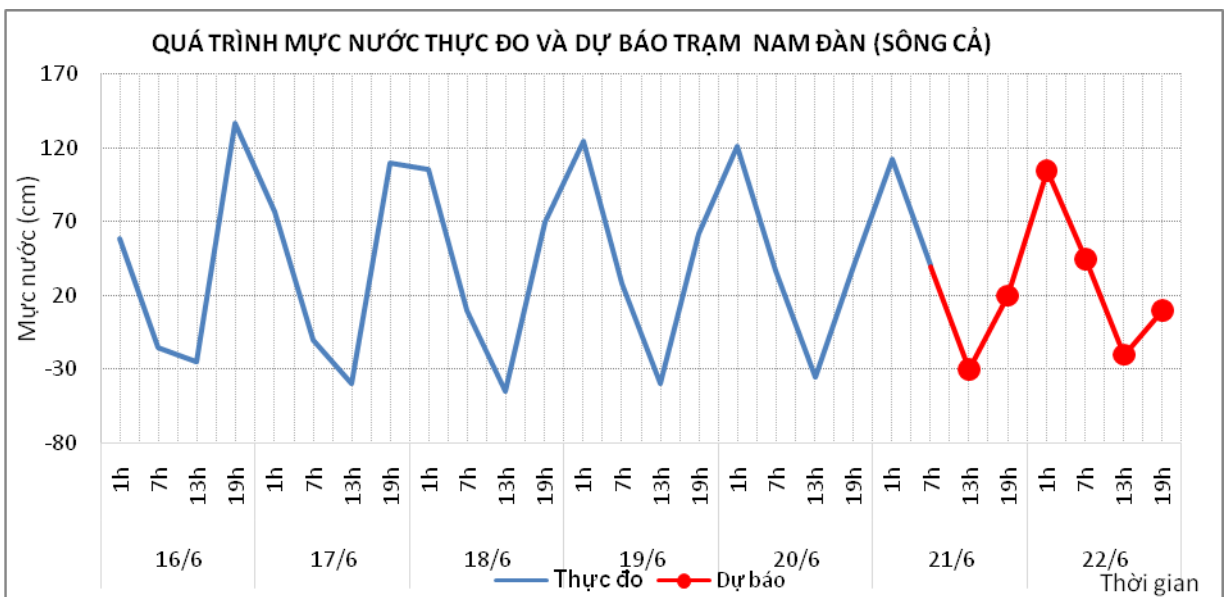
## 5.2. Lưu vực sông Cả

### a. Diễn biến tình hình thủy văn đã qua

Mức nước trung, thượng lưu dao động theo điều tiết hồ chứa, hạ lưu dao động theo triều.

### b. Dự báo, cảnh báo

Mức nước trung, thượng lưu dao động theo điều tiết hồ chứa, hạ lưu dao động theo triều.



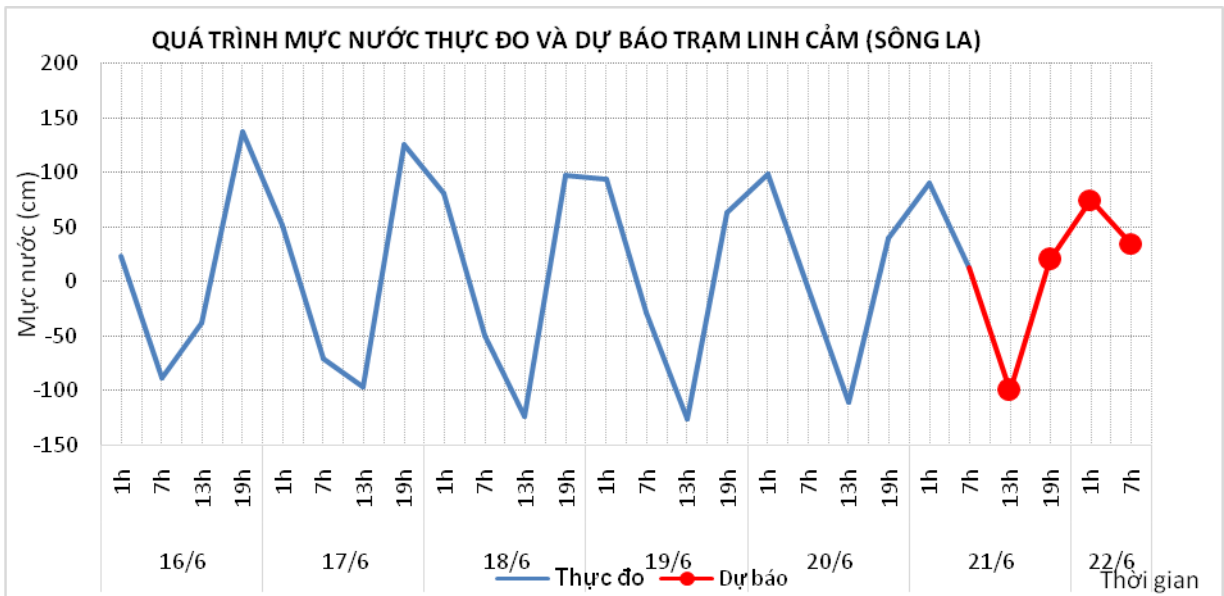
## 5.3. Lưu vực sông La

### a. Diễn biến tình hình thủy văn đã qua

Mức nước sông Ngàn Sâu, Ngàn Phố biến đổi chậm, hạ lưu sông La dao động theo triều.

### b. Dự báo, cảnh báo

Mức nước sông Ngàn Sâu, Ngàn Phố biến đổi chậm, hạ lưu sông La dao động theo triều.



## 6. Khu vực Trung Trung Bộ

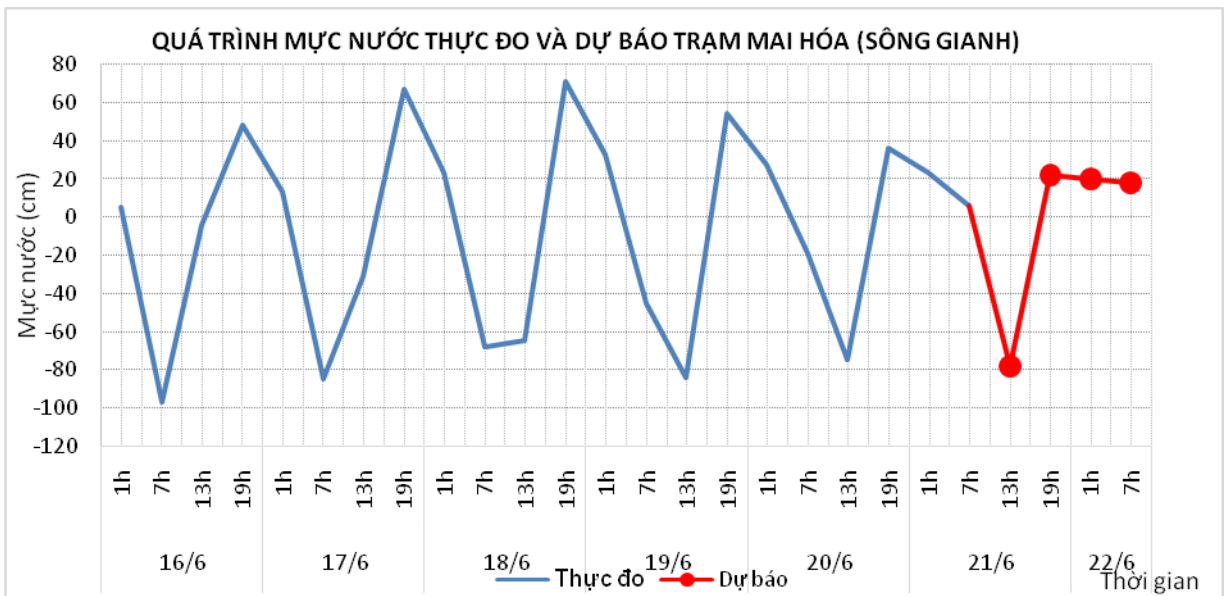
### 6.1. Lưu vực sông Gianh

a. Diễn biến tình hình thủy văn đã qua

Mức nước thượng lưu sông Gianh biến đổi chậm, hạ lưu dao động theo triều.

b. Dự báo, cảnh báo

Mức nước thượng lưu biến đổi chậm, hạ lưu dao động theo triều.



### 6.2. Lưu vực sông Hương

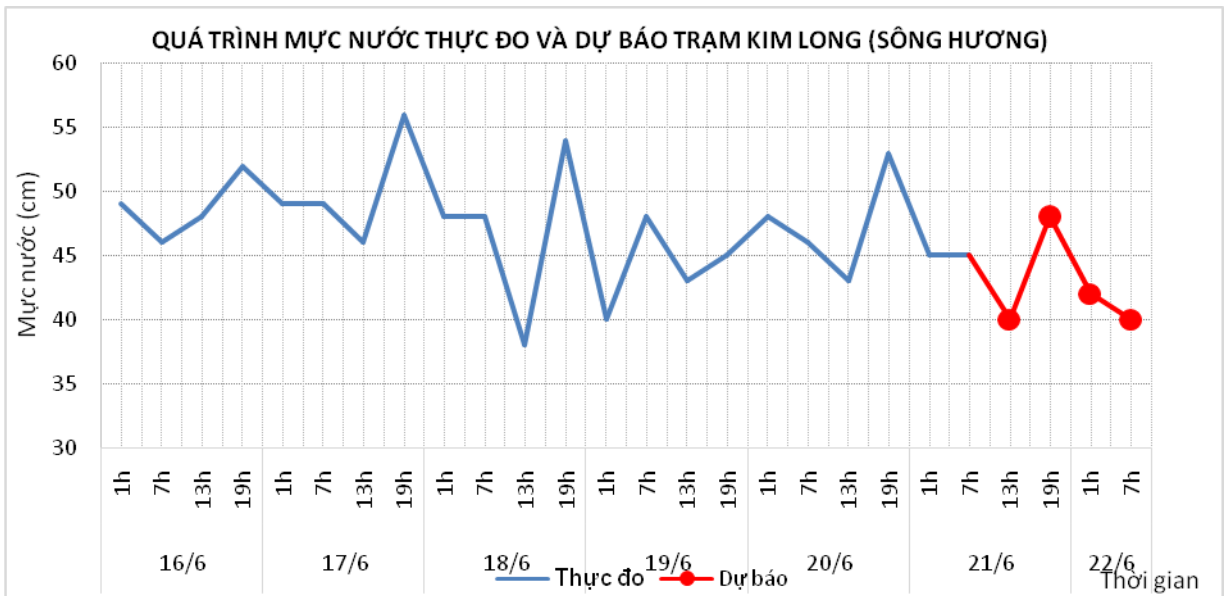
a. Diễn biến tình hình thủy văn đã qua

Mức nước sông Hương dao động theo điều tiết hồ chứa.

b. Dự báo, cảnh báo

Mức nước dao động theo điều tiết hồ chứa.





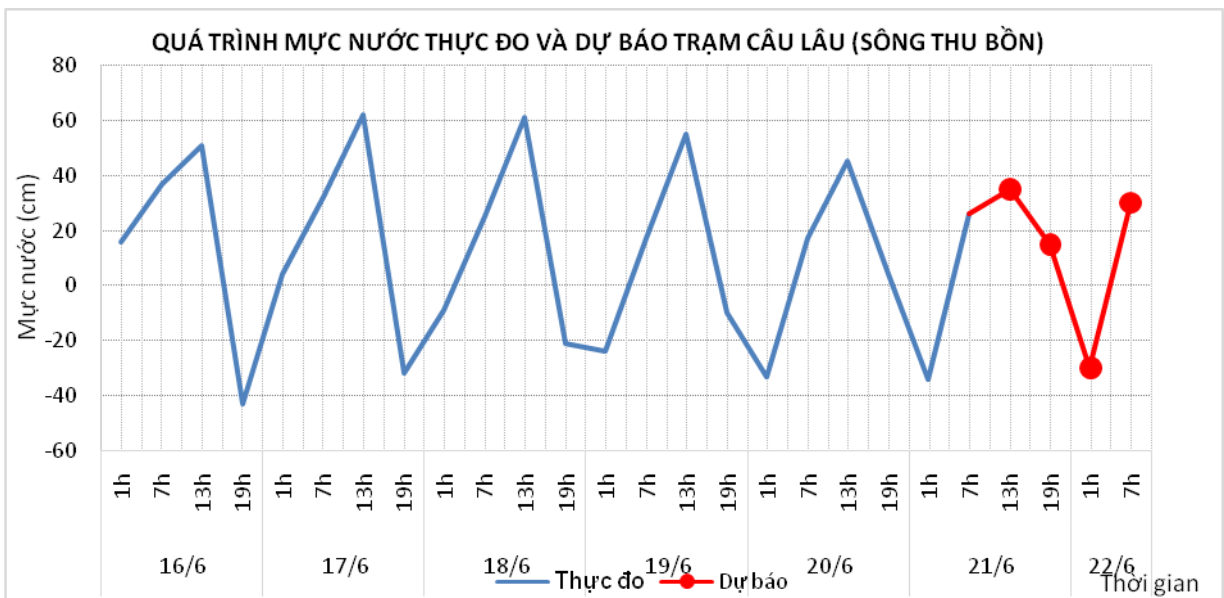
### 6.3. Lưu vực sông Vu Gia Thu Bồn

a. Diễn biến tình hình thủy văn đã qua

Mức nước sông Vu Gia -Thu Bồn biến đổi chậm.

b. Dự báo, cảnh báo

Mức nước biến đổi chậm.



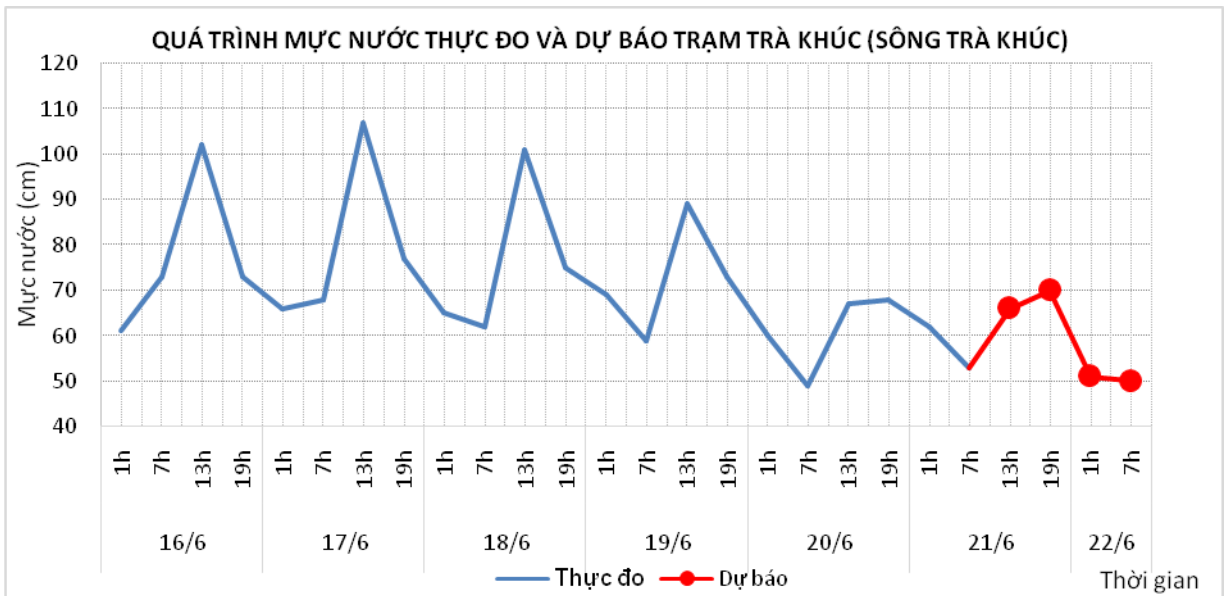
### 6.4. Lưu vực sông Trà Khúc

a. Diễn biến tình hình thủy văn đã qua

Mức nước sông Trà Khúc biến đổi chậm.

b. Dự báo, cảnh báo

Mức nước biến đổi chậm.



## 7. Khu vực Nam Trung Bộ

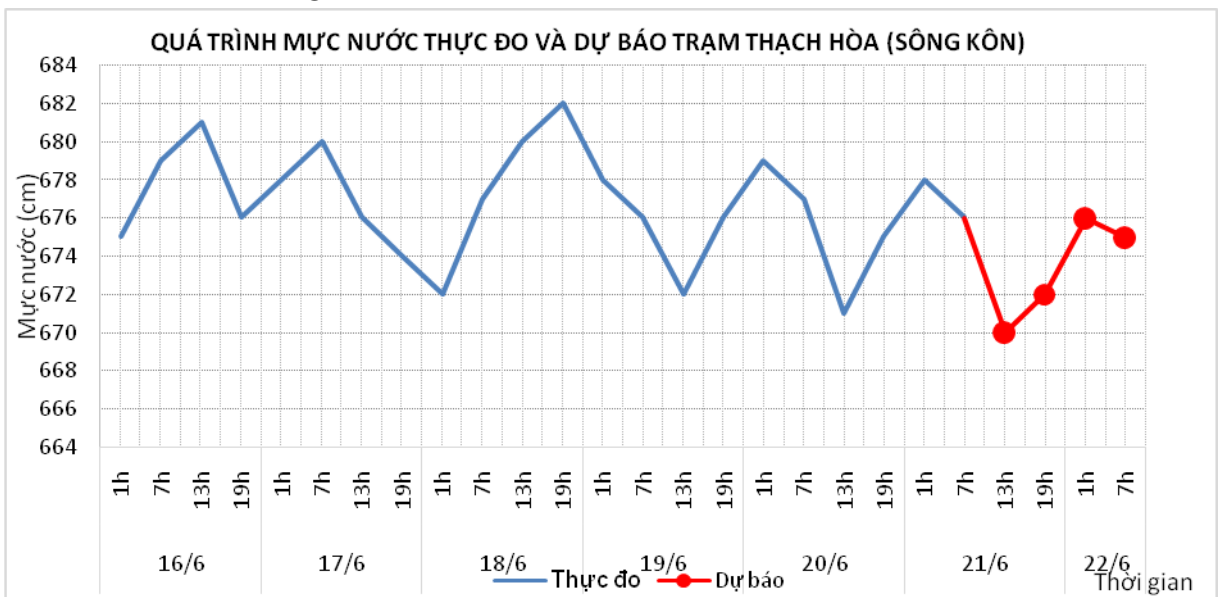
### 7.1. Lưu vực sông Kôn

a. Diễn biến tình hình thủy văn đã qua

Mức nước có dao động.

b. Dự báo, cảnh báo

Mức nước có dao động.



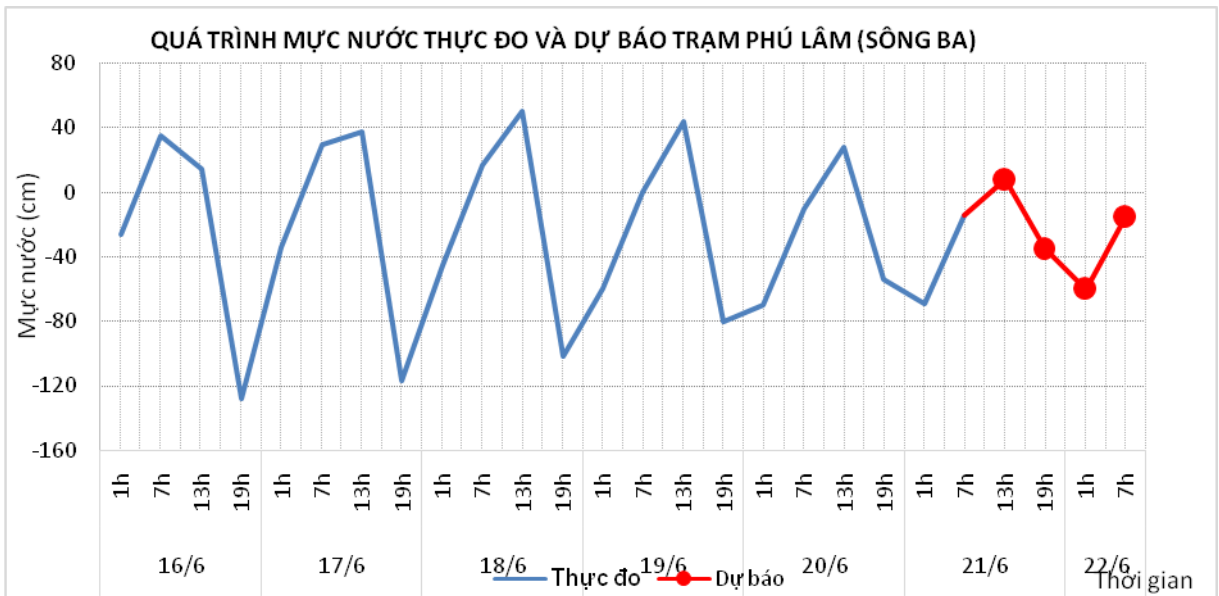
### 7.2. Lưu vực sông Ba

a. Diễn biến tình hình thủy văn đã qua

Mức nước thượng lưu biến đổi chậm, trung lưu dao động theo điều tiết hồ chứa, hạ lưu biến đổi theo triều.

b. Dự báo, cảnh báo

Mức nước thượng lưu tiếp tục biến đổi chậm, trung lưu dao động theo điều tiết hồ chứa.



## 8. Khu vực Tây Nguyên

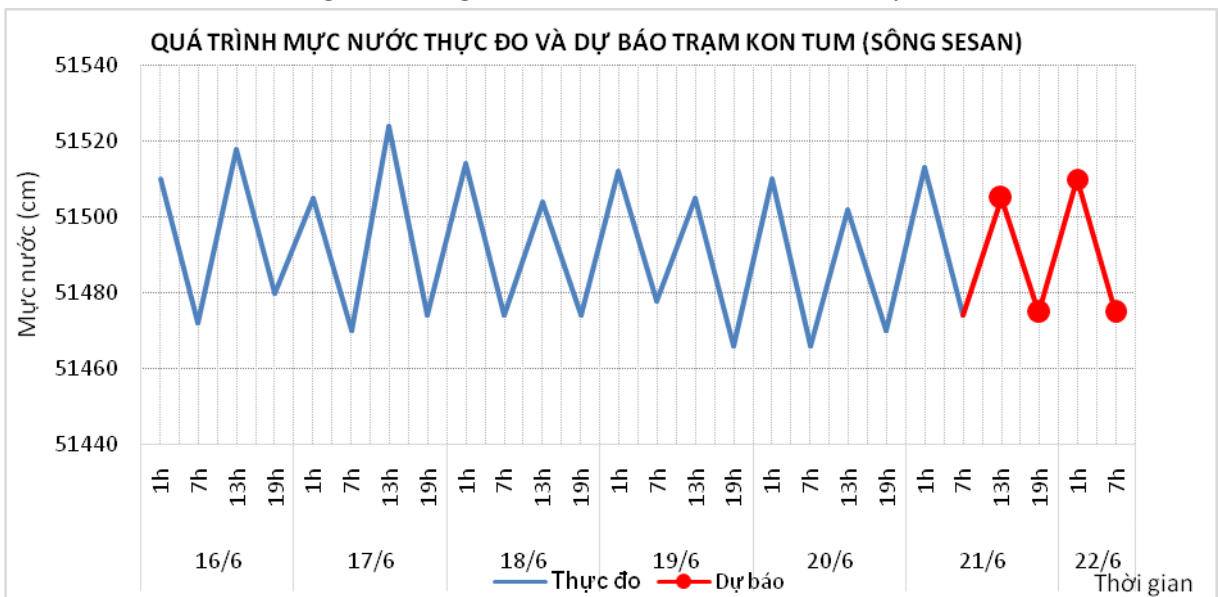
### 8.1. Lưu vực sông Sê San

#### a. Diễn biến tình hình thủy văn đã qua

Mức nước trên các sông dao động theo điều tiết của hồ chứa thủy điện.

#### b. Dự báo, cảnh báo

Mức nước trên các sông dao động theo điều tiết của hồ chứa thủy điện.



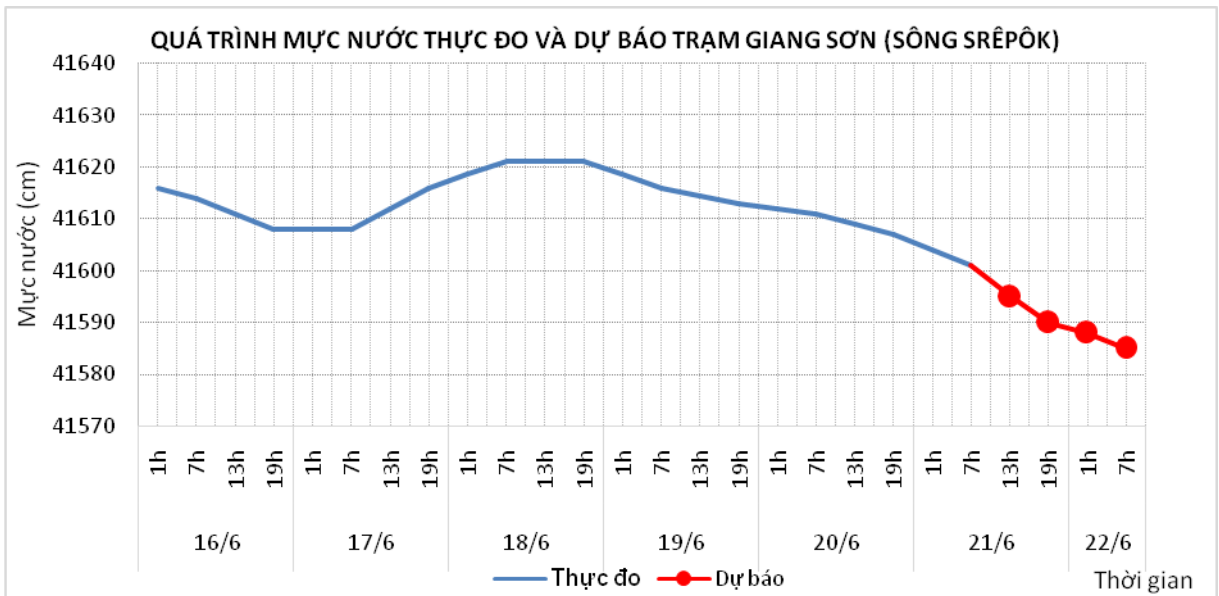
### 8.2. Lưu vực sông Srêpôk

#### a. Diễn biến tình hình thủy văn đã qua

Mức nước trên sông Krông Ana tại Giang Sơn biến đổi chậm, các sông khác dao động theo điều tiết của hồ chứa thủy điện.

#### b. Dự báo, cảnh báo

Mức nước trên sông Krông Ana tại Giang Sơn biến đổi chậm, các sông khác dao động theo điều tiết của hồ chứa thủy điện.



### 8.3. Các sông khác

#### a. Diễn biến tình hình thủy văn đã qua

Trên sông Cam Ly (Lâm Đồng) xuất hiện lũ nhỏ, đỉnh lũ tại Thanh Bình 831,52m (22h/20/6), dưới BĐ2 0,48m. Hiện tại mực nước sông Cam Ly đang xuống dần.

#### b. Dự báo, cảnh báo

Mực nước dao động.

## 9. Khu vực Nam Bộ

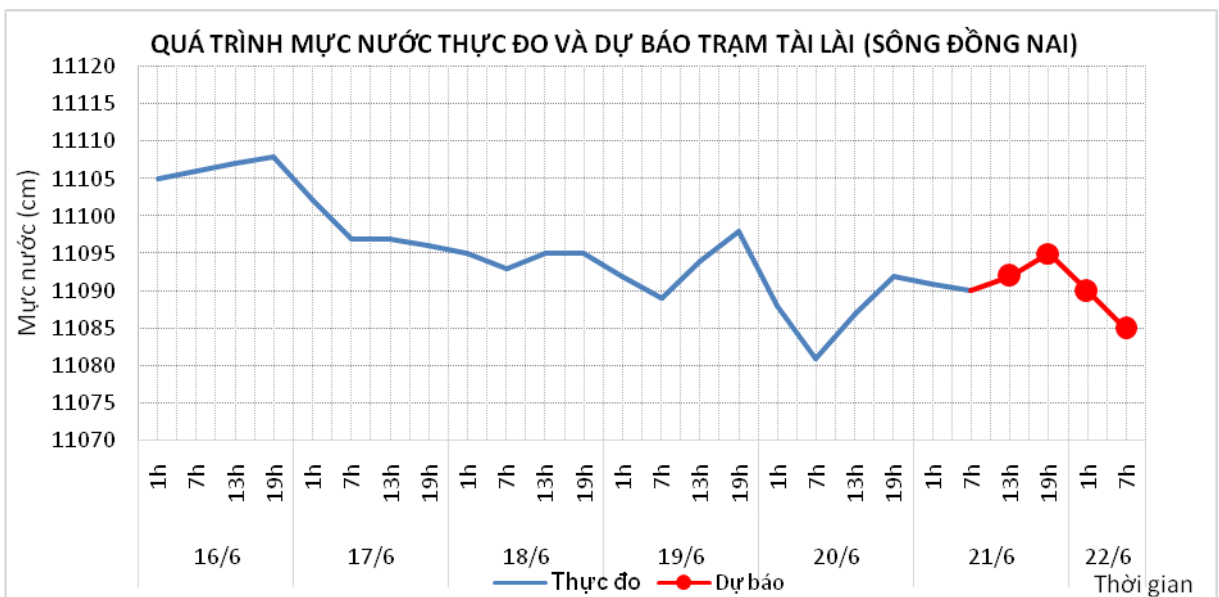
### 9.1. Lưu vực sông Đồng Nai

#### a. Diễn biến tình hình thủy văn đã qua

Mực nước biến đổi chậm.

#### b. Dự báo, cảnh báo

Mực nước biến đổi chậm.



### 9.2. Lưu vực sông Cửu Long

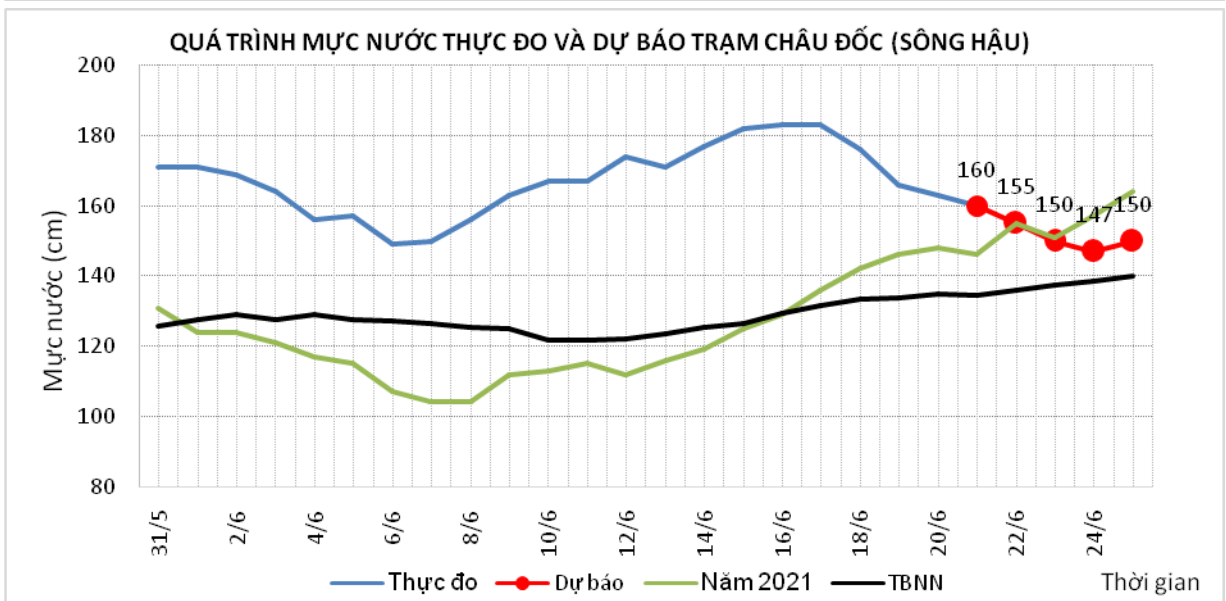
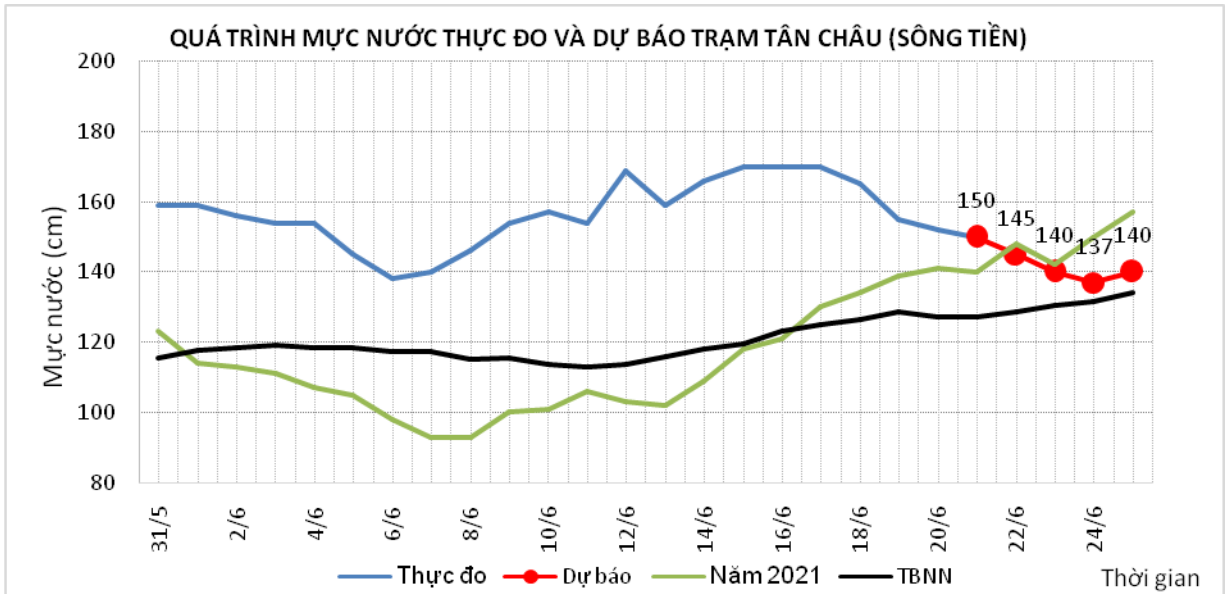
#### a. Diễn biến tình hình thủy văn đã qua

Mực nước đầu nguồn sông Cửu Long đang xuống theo triều. Mực nước cao nhất ngày

20/6 trên sông Tiền tại Tân Châu 1,52m; trên sông Hậu tại Châu Đốc 1,63m.

*b. Dự báo, cảnh báo*

Mực nước đầu nguồn sông Cửu Long tiếp tục xuống theo triều. Đến ngày 25/6 mực nước cao nhất ngày tại Tân Châu ở mức 1,40m; tại Châu Đốc ở mức 1,50m.



## II. Bảng mực nước, lưu lượng thực đo và dự báo các trạm

Sông	Trạm	Mực nước thực đo (cm)				Mực nước dự báo (cm)							
		13h-20/06	19h-20/06	1h-21/06	7h-21/06	13h-21/06	19h-21/06	1h-22/06	7h-22/06	13h-22/06	19h-22/06	1h-23/06	7h-23/06
Đà	Hồ Hòa Bình (*)	3384	3386	3384	3640	3100 ↓	3400 ↑	3360 ↓	3380 ↑				
Thao	Yên Bái	2612	2629	2625	2627	2625 ↓	2620 ↓	2620 →	2615 ↓				
Thao	Phú Thọ	1399	1383	1374	1369	1370 ↑	1375 ↑	1370 ↓	1370 →				
Lô	Tuyên Quang	1528	1540	1591	1567	1540 ↓	1510 ↓	1530 ↑	1550 ↑				
Lô	Vụ Quang	814	804	800	796	795 ↓	795 →	792.5 ↓	790 ↓				
Cầu	Đáp Cầu	223	193	193	194	165 ↓	140 ↓	135 ↓	135 →				
Thương	Phủ Lạng Thương	217	183	184	193	165 ↓	140 ↓	130 ↓	140 ↑				
Lục Nam	Lục Nam	183	143	172	173	135 ↓	100 ↓	110 ↑	110 →				
Thái Bình	Phả Lại	185	155	197	180	140 ↓	110 ↓	130 ↑	130 →	100 ↓	75 ↓		
Hồng	Hà Nội	388	342	320	314	310 ↓	305 ↓	300 ↓	295 ↓	290 ↓	285 ↓	300 ↑	290 ↓
Hoàng Long	Bến Đẽ	117	89	121	118	105 ↓	70 ↓	115 ↑	100 ↓				
Mã	Giàng	-61	111	119	34	-65 ↓	85 ↑	105 ↑	50 ↓	-70 ↓	70 ↑		
Cả	Nam Đàn	-35	40	113	40	-30 ↓	20 ↑	105 ↑	45 ↓	-20 ↓	10 ↑		
La	Linh Cảm	-111	40	90	13	-100 ↓	20 ↑	75 ↑	35 ↓				
Gianh	Mai Hóa	-75	36	23	6	-78 ↓	22 ↑	20 ↓	18 ↓				
Hương	Kim Long	43	53	45	45	40 ↓	48 ↑	42 ↓	40 ↓				
Thu Bồn	Câu Lâu	45	4	-34	26	35 ↑	15 ↓	-30 ↓	30 ↑				
Trà Khúc	Trà Khúc	67	68	62	53	66 ↑	70 ↑	51 ↓	50 ↓				
Kôn	Thanh Hòa	671	675	678	676	670 ↓	672 ↑	676 ↑	675 ↓				
Ba	Phú Lâm	28	-54	-69	-14	8 ↑	-35 ↓	-60 ↓	-15 ↑				
Đăkbla	Kon Tum	51502	51470	51513	51474	51505 ↑	51475 ↓	51510 ↑	51475 ↓				
Krông Ana	Giang Sơn	41609	41607	41604	41601	41595 ↓	41590 ↓	41588 ↓	41585 ↓				
Đồng Nai	Tà Lài	11087	11092	11091	11090	11092 ↑	11095 ↑	11090 ↓	11085 ↓				

Ghi chú: (\*): Q m<sup>3</sup>/s

**Khu vực Nam Bộ:**

Sông	Trạm	Mức nước cao nhất ngày (cm)							
		Thực đo	Dự báo						
		20/06	21/06	22/06	23/06	24/06	25/06		
Sông Tiền	Tân Châu	152 ↓	150 ↓	145 ↓	140 ↓	137 ↓	140 ↑		
Sông Hậu	Châu Đốc	163 ↓	160 ↓	155 ↓	150 ↓	147 ↓	150 ↑		

Tin phát lúc: 10h30'

**Nơi nhận:**

- Cơ quan, tổ chức;
- Lưu: VT, TVBB, TVTB.

Soạn Tin  
Lê Đức Tùng

Người chịu trách nhiệm  
ban hành bản tin  
Bùi Đình Lập-Phùng Tiến Dũng