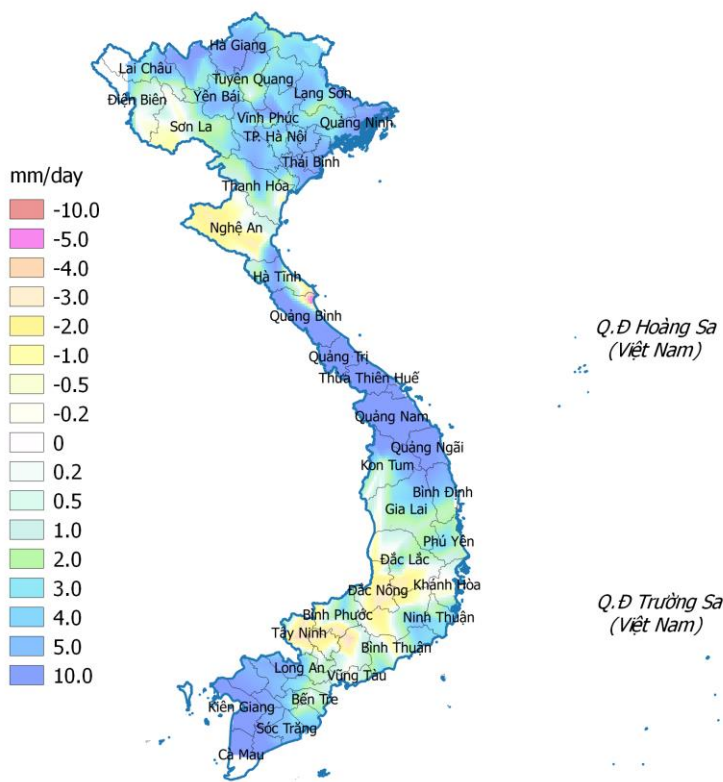


Hà Nội, ngày 15 tháng 10 năm 2021

Số: /KH1T-DBQG

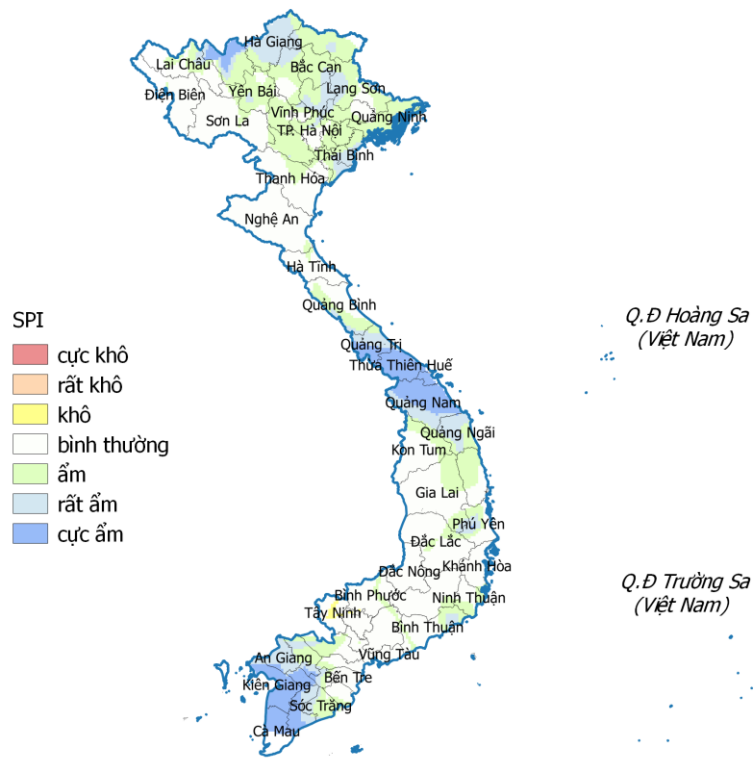
**Bản tin dự báo, cảnh báo hạn khí tượng tại các vùng trên cả nước từ
ngày 16/10-15/11/2021**

I. Trạng thái hiện tại



Hình 1: Bản đồ phân bố chuẩn sai mưa (mm/ngày) từ ngày 16/9-15/10/2021 (hiệu số của lượng mưa và lượng mưa trung bình nhiều năm cùng thời kỳ). Giá trị dương (gam màu xanh) là điều kiện ẩm ướt, giá trị âm (gam màu đỏ) biểu thị điều kiện hạn mưa

Dựa theo bản đồ chuẩn sai mưa cho thấy, thời kỳ từ 16/9-15/10, lượng mưa tại khu vực Nghệ An, phía nam Tây nguyên ở mức thấp hơn (khoảng 2mm) so với trung bình nhiều năm (TBNN) cùng thời kỳ. Các khu vực còn lại trên phạm vi cả nước đều ở mức cao hơn so với TBNN từ 5-10mm/ngày, có nơi trên 10mm/ngày như tại khu vực Trung Trung Bộ hay miền Tây Nam Bộ. Để xem xét chi tiết hơn về điều kiện hạn hán, chúng ta có thể xem xét thêm về chỉ số mưa chuẩn hóa (Standardized Precipitation Index - SPI) ở hình dưới (Hình 2).

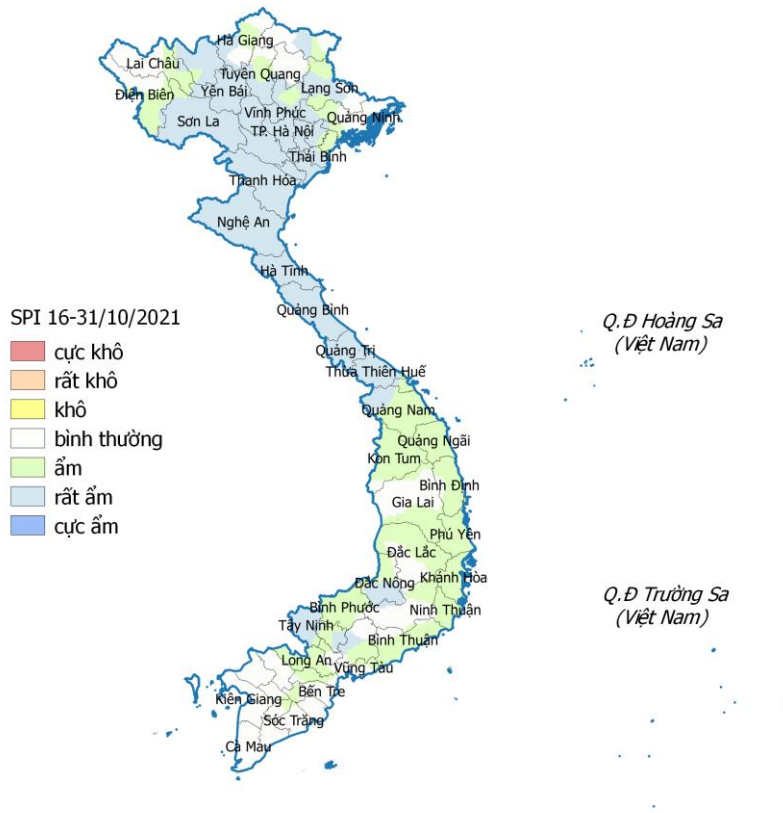


Hình 2: Chỉ số SPI biểu thị điều kiện khô hạn hay ẩm ướt trong thời kỳ 16/9-15/10/2021. Điều kiện khô hạn (gam màu vàng – đỏ), điều kiện ẩm ướt (gam màu xanh)

Bản đồ phân bố chỉ số SPI cho thấy, trong thời kỳ từ ngày 16/9-15/10/2021, trên cả nước không có khu vực nào xuất hiện hạn. Cụ thể, khu vực phía Đông Bắc Bộ, Trung và Nam Trung Bộ, miền Tây Nam Bộ ở trạng thái ẩm ướt, có nơi cực kỳ ẩm như khu vực từ Quảng Trị đến Quảng Nam, Kiên Giang, Cà Mau. Các khu vực còn lại trên cả nước ở trạng thái bình thường.

II. Cảnh báo, dự báo điều kiện khô hạn

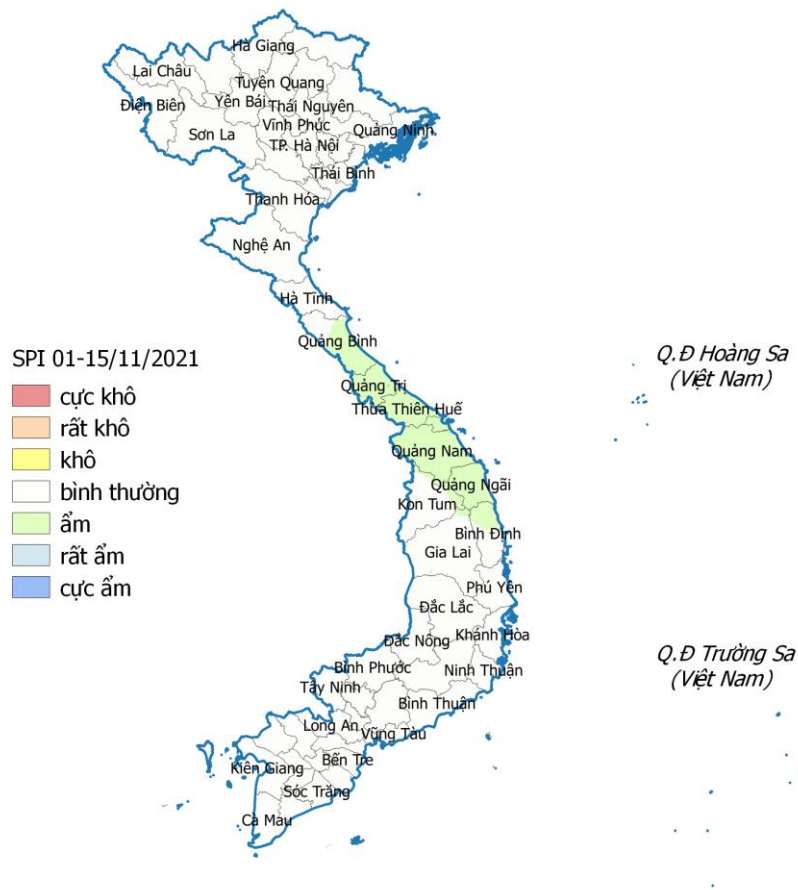
- Thời kỳ từ ngày 16-31/10/2021



Hình 3: Chỉ số SPI đánh giá tình trạng ẩm ướt và khô hạn giai đoạn từ 16-31/10/2021. Gam màu xanh là điều kiện ẩm, gam màu vàng – đỏ là điều kiện khô hạn

Dự báo trong nửa cuối tháng 10, hầu khắp các khu vực trên phạm vi cả nước đều có xu thế mưa cao hơn so với TBNN do hoạt động của dải hội tụ nhiệt đới kết hợp với không khí lạnh. Bởi vậy, các khu vực đều ở trạng thái ẩm; đặc biệt, khu vực trung du, đồng bằng Bắc Bộ và khu vực Trung Bộ từ Thanh Hóa đến Thừa Thiên Huế có khả năng ở trạng thái rất ẩm.

- Thời kỳ từ ngày 01-15/11/2021



Hình 4: Chỉ số SPI đánh giá tình trạng ẩm ướt và khô hạn giai đoạn từ 01-15/11/2021. Gam màu xanh là điều kiện ẩm, gam màu vàng – đỏ là điều kiện khô hạn

Trong nửa đầu tháng 11/2021, hầu khắp các khu vực trên phạm vi cả nước đều ở trạng thái hạn bình thường, riêng khu vực Trung Bộ từ Quảng Bình đến Quảng Ngãi có khả năng sẽ ở trạng thái ẩm hơn do mưa có xu hướng cao hơn TBNN.

Kết luận: Trong nửa cuối tháng 10, các khu vực trên phạm vi cả nước đều ở trạng thái ẩm; đặc biệt, khu vực trung du, đồng bằng Bắc Bộ và khu vực Trung Bộ từ Thanh Hóa đến Thừa Thiên Huế có khả năng ở trạng thái rất ẩm. Trong nửa đầu tháng 11/2021, hầu khắp các khu vực trên phạm vi cả nước đều ở trạng thái hạn bình thường, riêng khu vực Trung Bộ từ Quảng Bình đến Quảng Ngãi có khả năng sẽ ở trạng thái ẩm ướt.

Bản tin cảnh báo và dự báo hạn khí tượng tiếp theo được phát vào ngày 01/11/2021

Điện thoại liên hệ: 84-24-32673199 - số máy lẻ 704

Dự báo viên: Nguyễn Thanh Hoa

PHÒNG DỰ BÁO KHÍ HẬU