

Số: 19/HHAN-TVTB

Hà Nội, ngày 20 tháng 8 năm 2019

**BẢN TIN DỰ BÁO HẠN HÁN
KHU VỰC TRUNG BỘ TỪ NGÀY 21-25/8/2019**

I. ĐÁNH GIÁ HIỆN TRẠNG TỪ NGÀY 16-20/8/2019

1.1. Khí tượng

Ngày 16-17/8, khu vực từ Thanh Hóa đến Quảng Bình có mưa rào và dông với lượng mưa từ 5-20mm; riêng tại Tuyên Hóa: 52mm, Hồi Xuân: 95mm. Các nơi khác phổ biến ít mưa, ngày nắng nóng.

1.2. Thủy văn

Trong những ngày qua, thượng lưu các sông ở Hà Tĩnh, Quảng Bình có dao động, các sông khác ít biến đổi. Lượng dòng chảy trung bình trên phần lớn các sông chính ở Trung Bộ phổ biến ở mức thấp hơn TBNN cùng kỳ từ 12-58%; các sông ở Nghệ An, Hà Tĩnh, Quảng Nam, Bình Định, Phú Yên, Ninh Thuận, Bình Thuận thấp hơn TBNN từ 70-96%.

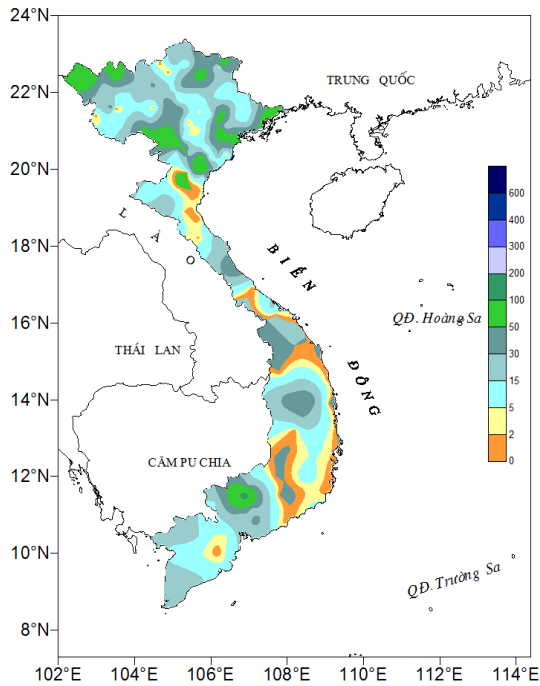
Tình hình hạn hán thiếu nước: Tình hình hạn hán, thiếu nước cục bộ vẫn xảy ra ở một số nơi ngoài vùng cấp nước của các công trình thủy lợi tại các tỉnh từ Hà Tĩnh đến Khánh Hòa, đặc biệt tại các tỉnh từ Quảng Nam đến Phú Yên.

Tình hình xâm nhập mặn: Tình hình xâm nhập mặn tại các tỉnh Quảng Trị, Đà Nẵng, Quảng Nam xâm nhập sâu vào trong sông. Độ mặn trung bình vùng hạ lưu các sông ở mức cao hơn TBNN cùng kỳ và tương đương với thời kỳ trước.

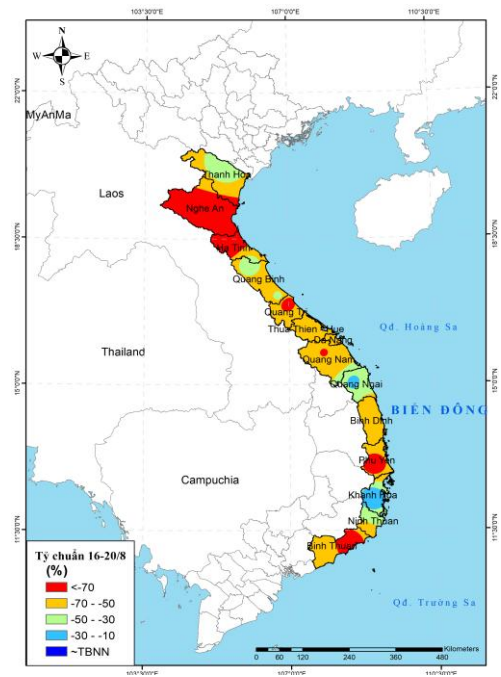
Tình hình hồ chứa

Hồ chứa thủy lợi: Dung tích trung bình các hồ thủy lợi ở Thanh Hóa, Nghệ An đạt từ 17-48% dung tích thiết kế (DTTK); các hồ từ Hà Tĩnh đến Bình Thuận đạt từ 12-50% DTTK.

Hồ thủy điện: Mực nước các hồ chứa khu vực Trung Bộ ở mức thấp, một số hồ đã xuống xấp xỉ hoặc dưới mực nước chết như Hương Điền, Sông Bung 4, Sông Tranh 2, Vĩnh Sơn B, Vĩnh Sơn 5, Trà Xom.



Hình 1: Bản đồ tổng lượng mưa từ 16-20/8/2019



Hình 2: Bản đồ chuẩn sai dòng chảy từ 16-20/8/2019

II. DỰ BÁO HẠN HÁN TỪ NGÀY 21-25/8/2019

2.1. Khí tượng

Từ ngày 21-24/8, khu vực từ Thanh Hóa đến Quảng Bình có mưa rào và dông, từ ngày 25 giảm mưa. Khu vực từ Quảng Trị đến Bình Thuận có mưa vài nơi, ngày nắng, có nơi nắng nóng trong thời kỳ từ ngày 21-23; sau đó có mưa dông rải rác về chiều và đêm.

2.2. Thủy văn

Trong những ngày tới, trên các sông ở Thanh Hóa và Nghệ An khả năng xuất hiện lũ nhỏ với biên độ lũ lên ở thượng lưu các sông từ 2,0-6,0m, hạ lưu từ 1,0-4,0m. Mực nước đỉnh lũ thượng lưu các sông ở Thanh Hóa, Nghệ An có khả năng lên mức báo động BĐ1 và trên BĐ1; hạ lưu các sông chính khu vực Thanh Hóa, Nghệ An còn dưới mức BĐ1. Thượng nguồn các sông ở Hà Tĩnh, Quảng Bình có dao động; các sông khác thuộc Trung Bộ ít biến đổi.

Lượng dòng chảy trung bình trên phần lớn các sông chính ở Trung Bộ phổ biến ở mức thấp và thiếu hụt so với TBNN cùng kỳ từ 12-55%; Các sông ở Nghệ An, Quảng Nam, Bình Định, Phú Yên, Ninh Thuận thấp hơn TBNN từ 66-90%.

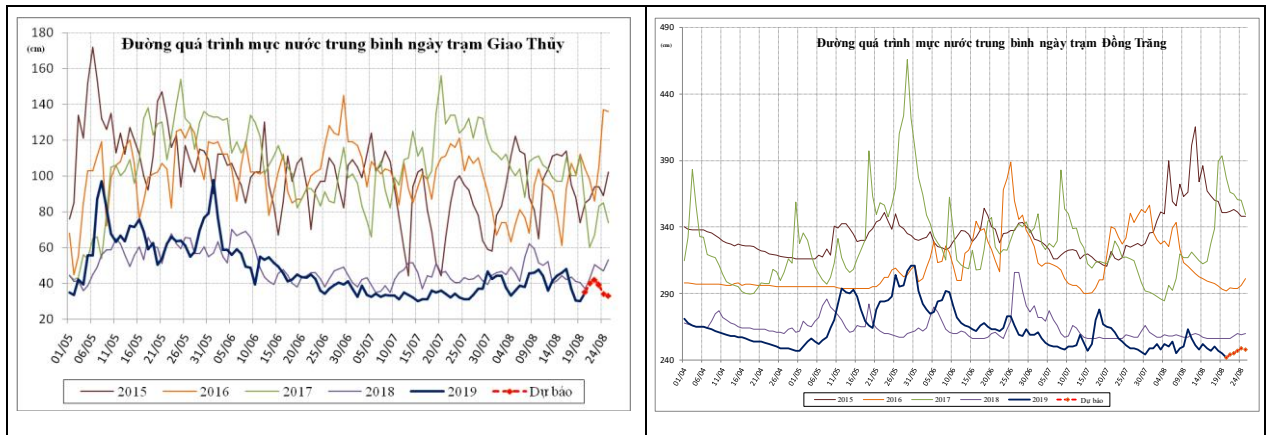
Tình hình hạn hán thiếu nước: Tình hình hạn hán, thiếu nước cục bộ tiếp tục diễn ra ở một số nơi ngoài vùng cấp nước của các công trình thủy lợi tại các tỉnh từ Hà Tĩnh đến Khánh Hòa gây ảnh hưởng đến sinh hoạt và sản xuất, đặc biệt tại các tỉnh từ Quảng Nam đến Phú Yên.

Tình hình xâm nhập mặn: Độ mặn trung bình vùng hạ lưu các sông ở mức cao hơn TBNN cùng kỳ và tương đương so với những ngày qua.

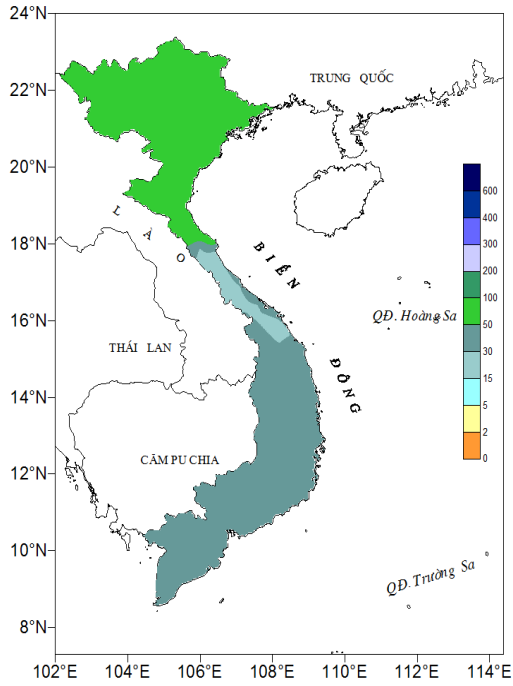
Bảng 1: Bảng số liệu lưu lượng thực đo (từ ngày 16-20/8) và dự báo (từ ngày 21-25/8) trên các sông chính ở Trung Bộ

Đơn vị: m^3/s

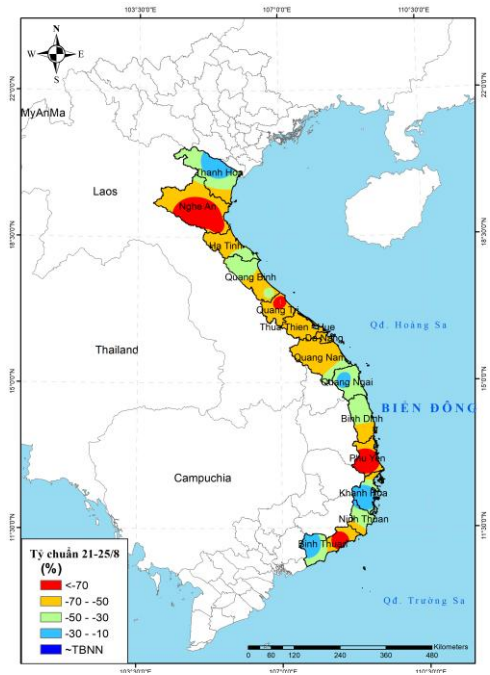
Sông	Trạm	Yếu tố đo	Thực đo tuần	So sánh TBNN	Dự báo	So sánh với TBNN
Mã	Cắm Thủy	Q	671	< 36%	870	< 15%
Cả	Yên Thượng	Q	87	< 91%	205	< 80%
Ngàn Sâu	Hòa Duyệt	Q	24,3	< 81%	56	< 55%
Tả Trạch	Thượng Nhật	Q	3,04	< 56%	3,15	< 60%
Vu Gia	Thành Mỹ	Q	14	< 72%	16	< 70%
Thu Bồn	Nông Sơn	Q	25,6	< 70%	34,1	< 66%
Trà Khúc	Sơn Giang	Q	58,3	< 17%	65,2	< 12%
Vệ	An Chỉ	Q	6,2	< 49%	6,9	< 49%
Ba	Củng Sơn	Q	56,1	< 78%	60	< 76%
Cái N.T	Đông Trăng	Q	24,2	< 19%	25	< 16%
Cái P.R	Tân Mỹ	Q	4	< 96%	5	< 90%
Lũy	Sông Lũy	Q	3,74	< 79%	4	< 78%
La Ngà	Tà Pao	Q	76,7	< 58%	65	< 65%



Hình 3: Đường quá trình mực nước trung bình ngày thực đo và dự báo một số trạm thuộc Trung Bộ (dự báo từ ngày 21-25/8/2019)



Hình 4: Bản đồ tổng lượng mưa từ 21-25/8/2019



Hình 5: Bản đồ chuẩn sai dòng chảy từ 21-25/8/2019

Cảnh báo cấp độ rủi ro thiên tai do hạn hán ở khu vực Trung Bộ: Tại các tỉnh từ Hà Tĩnh đến Khánh Hòa ở cấp độ 1-2.

Tin phát lúc: 16h00
Soát tin: Chu Ngọc Thắng

**TU. GIÁM ĐỐC
TRƯỞNG PHÒNG**

Phùng Tiến Dũng